Digitized by Google

Bor:
314 w

Güthlein

Digitized by Google

Digitized by Google



Topographische Uebersicht

des

Appellationsgerichts-Departements

Frankfurt a/O.

Zusammengestellt

von

Güthlein,
Kanzlei-Direktor.

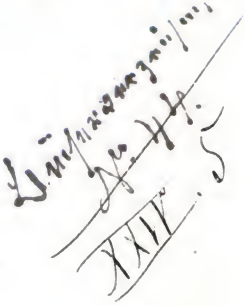

Frankfurt a/O.
Verlag von Gustav Harnecker & Co.

1856.



Digitized by Google

Bayerische
Staatsbibliothek
München

Digitized by Google

Inhalts-Verzeichniß.

		Seite
1.	Das Appellations-Gericht zu Frankfurt a. d. O.	V.
2.	Anciennitäts-Liste der Kreisgerichts-Directoren und Kreisrichter	IX.
3.	Verzeichniß der Rechts-Anwalte und Notare	XIV.
4.	Ehren-Rath der Rechts-Anwalte und Notare	XVI.
5.	Verzeichniß der Subaltern-Beamten	XVII.
6.	Ueberſicht der Kreis-Gerichte und der dazu gehörigen Deputationen und Kommiſſionen, nebſt Namen der Polizei-Anwalte und deren Stellvertreter	XXIII.
7.	Ueberſicht der Schwurgerichte und Namen der Staats-Anwalte	XXV.
8.	Ueberſicht der Gerichtstags-Kommiſſionen	XXVI.
9.	Ueberſicht der Ortſchaften des Regierungs-Bezirks Frankfurt, welche nicht zu dem Bezirk des Appellations-Gerichts gehören	XXXI.
10.	Ueberſicht der Ortſchaften des Regierungs-Bezirks Potsdam, welche zu dem Bezirk des Appellations-Gerichts gehören	XXXIV.
11.	Ortſchafts-Verzeichniß	1.
12.	Regiſter zu dem Ortſchafts-Verzeichniſſe	153.

Digitized by Google

Bayerische
Staatsbibliothek
München

Digitized by Google

Das Appellationsgericht zu Frankfurt a/O.

Präsidium.

I. Dr. Scheller, erster Präsident.
II. Burchard, Vice-Präsident.
(Sitzung: Donnerstags.)

Appellationsgerichts-Räthe.

II. Höpner, Geh. Justizrath.
II. Stubenrauch.
II. v. Wulffen.
I. Niedhart.
I. Flessing.
II. Ulrici.
I. Schulz.
I. Dr. Schmiedicke.
I. Graffunder.
I. Richter.
I. Anderson.
I. v. Reiche.
II. Landshutter.
II. Aschenborn.
II. Oppermann.
I. v. Perbandt.
I. Stumpe.
I. Lehmann.
II. Bernbt.

Staats-Anwaltschaft.

Ober-Staats-Anwalt, vakat.
v. Wolff, Gerichts-Assessor, Gehülfe.

Plenum.

Vor dasselbe gehören wichtigere Anstellungs- und Einrichtungssachen, die Abnahme der Diensteide, die Fideikommiß- und Stiftungssachen, alle Beschwerden in nicht prozessualischen Angelegenheiten, einzelne vor das Plenum verwiesene, nicht durch Rechtsprechung zu erledigende Sachen und die Disciplinar-Untersuchungs-Sachen gegen richterliche Beamten.

(Sitzung: Freitags.)
(Zum Plenum gehören die Präsidenten und Räthe.)

Civil-Senat.

A. Plenum.

Im Plenum des Civil-Senats werden alle Vorträge in civilprozessualischen Angelegenheiten erledigt, sofern dieselben nicht die Prozeßleitung und nicht solche Gegenstände betreffen, hinsichtlich deren eine Entscheidung durch Erkenntniß

Digitized by Google

nothwendig werden kann, namentlich Beschwerden in der Exekutions-Instanz endlich alle Disciplinarsachen gegen nicht richterliche Beamten.

(Sitzung: Freitags nach dem Plenum.)

(Zum Plenum des Civil-Senats gehören der erste Präsident und sämmtliche Räthe des Civil-Senats, welche vorstehend mit I. bezeichnet sind.)

B. Die Civil-Appellationssachen, einschließlich der Ehesachen, die Civil-Rekursſachen und die Beschwerden in allen civilprozessualischen Angelegenheiten, hinsichtlich deren eine Entscheidung durch Erkenntniß nothwendig werden kann, werden in folgenden zwei Deputationen des Civil-Senats in der Art bearbeitet, daß die Dekretur dieser Sachen nach Kreisgerichts-Bezirken unter die Mitglieder im Voraus vertheilt ist, jedes einzelne Referat aber auf die einzelnen Mitglieder distribuirt wird.

I. Deputation.

(Sitzung: Montags, Mittwochs und Freitags.)

Vor diese Deputation gehören folgende Gegenstände:

1) alle Streitigkeiten aus dem Familienrecht im ganzen Umfange der Titel 1., 2., 3. und 4. Theil II. des Allg. Landr.;
2) Streitigkeiten über Standes- und Ehrenrechte;
3) Vormundschafts-Streitigkeiten, Blödsinnigkeits-, Prodigalitäts- und Todes-Erklärungen; sodann:
4) alle Erbschafts-Streitigkeiten, sie mögen aus einer gesetzlichen, testamentarischen oder vertragsmäßigen Erbfolge entspringen, die Gültigkeit der Titel, worauf sie sich gründen, oder die Ausmittelung, Sicherstellung oder Auseinandersetzung der Erben und Legatarien betreffen;
5) Streitigkeiten zwischen Herrschaft und Gesinde;
6) Streitigkeiten über Rechte und Pflichten von Gesellschaften, Corporationen und Gemeinen, insbesondere Communalrechte und Communallasten städtischer und ländlicher Gemeinen;
7) Prozesse unter Kaufleuten wegen Waarenverkehrs;
8) Prozesse aus Wechseln, Handelsbillets und Assignationen;
9) Prozesse der Mäkler über Mäklerlohn;
10) Prozesse über Versicherungen;
11) Regreßansprüche an Beamte;
12) Streitigkeiten über Rechtsverhältnisse der Kirchen, geistlichen Gesellschaften, Schulen und Armenanstalten;
13) Streitigkeiten über Staatseinkünfte und fiskalische Rechte, besonders Confiskations-Prozesse und Steuersachen;
14) alle Streitigkeiten in Concurs- und Liquidationssachen, ohne Unterschied, ob darin über die Verität der Forderung gestritten wird oder nicht;
15) Streitigkeiten über Nießbrauch, Erbpacht, Leihverträge, Mieth- und Pacht-Verträge;
16) alle Prozeßsachen über Darlehne.

Präsidium:

Dr. Scheller, Erster Appellationsgerichts-Präsident.

Digitized by Google

Mitglieder:

Niedhardt. Dr. Schmiedicke.
Flessing. Richter.
Schulz.

II. Deputation.

(Sitzung: Dienstags, Donnerstags und Freitags.)

Vor diese Abtheilung gehören alle übrigen der I. Deputation nicht zugetheilten Gegenstände.

Dirigent:

Graffunder, Appellationsgerichts-Rath.

Mitglieder:

Anderson. Stumpe.
v. Reiche. Lehmann.
v. Perbandt.

Kriminal-Senat.

A. Plenum.

Im Plenum des Kriminal-Senats werden Begnadigungs-, Strafaussetzungs- und Straftheilungssachen und Beschwerden allgemeinen Inhalts erledigt.

(Sitzung: Freitags.)

(Zum Plenum gehören der Vicepräsident und sämmtliche Räthe des Kriminal-Senats, welche vorstehend mit II. bezeichnet sind.)

B. Die sämmtlichen Kriminalsachen der zweiten Instanz, die Rekurse in Polizei-Untersuchungen, Injuriensachen und alle Beschwerden in diesen Sachen werden in zwei Deputationen, resp. einer aus 3 Mitgliedern der II. Deputation bestehenden Abtheilung für Polizei-Rekurssachen, bearbeitet. Die erste Deputation hat zugleich in den Schwurgerichtssachen die Versetzung in den Anklagestand auszusprechen.

Die Decretur in den zur Kompetenz des Kriminal-Senats gehörigen Sachen ist unter die Mitglieder nach Kreisgerichten eingetheilt. Von dieser Eintheilung wird jedoch in dem Falle abgesehen, wenn ein Referent in der Sache ernannt ist. Dieser hat sodann bis zum Schluß der Sache das Decernat in diesen Sachen, selbst wenn resolvirt worden ist, zu bearbeiten.

I. Deputation.

(Sitzung: Dienstags und Freitags.)

Vor diese Deputation gehört die Verhandlung und Entscheidung der Strafsachen zweiter Instanz, insoweit solche nicht der II. Deputation überwiesen worden ist, die Anklagebeschlüsse in Schwurgerichtssachen und die Erledigung der Beschwerden, welche dem Instanzenzuge folgen, einschließlich der Beschwerden in Kostensachen.

Präsident:

Burchard, Appellationsgerichts-Vicepräsident.

Digitized by Google

Mitglieder:

Stubenrauch. Ulrici.
v. Wulffen. Berndt.

II. Deputation.

(Sitzung: Mittwochs und Sonnabends, für Appellations-Injuriensachen Donnerstags.)

Vor diese Deputation gehört die Verhandlung und Entscheidung der Strafsachen zweiter Instanz in Untersuchungen wegen Diebstahls, Unterschlagung, Erpressung, Hehlerei, Körperverletzung und Beleidigungen der Majestät und der Mitglieder des Königlichen Hauses; ferner die Untersuchungen wegen Injurien und die im Civilprozeßverfahren verhandelten Appellations-Injuriensachen, sowie die Erledigung der Beschwerden in Injuriensachen.

Dirigent:

Höpner, Geh. Justizrath.

Mitglieder:

Landshutter. Oppermann.
Aschenborn. Böttticher, Hülfsrichter.

Eine aus drei Mitgliedern der II. Deputation bestehende besondere Abtheilung zur Verhandlung und Entscheidung der Polizei-Rekurssachen, zur Bearbeitung des Decernats in diesen Sachen und Erledigung der Beschwerden gegen Verfügungen der Polizeirichter.
(Sitzung am ersten und dritten Montag im Monat.)

Dirigent:

Höpner, Geh. Justizrath.

Mitglieder:

Landshutter. Oppermann.

Digitized by Google

Anciennitäts-Liste.

A. Kreisgerichts-Directoren.

№	Namen.	Wohnort.	Anciennität.
1.	Kunowski	Frankfurt a. d. O.	14. April 1830, als Obergerichts-Assessor. 18. December 1836, als Rath 4ter Klasse.
2.	Calow	Sorau	10. Juni 1834. 19. März 1841.
3.	Tannen	Zielenzig	15. September 1835. 18. April 1842.
4.	Gillischewski	Friedeberg	30. Juni 1835. 22. Januar 1844.
5.	Brehmer	Crossen	7. Februar 1837. 7. Mai 1845.
6.	von Voigt	Landsberg a. d. W.	9. Mai 1832. 17. Mai 1845.
7.	von Maltzahn	Cüstrin	6. Dezember 1836. 14. Januar 1848.
8.	Hartmann	Cottbus	29. November 1836. 21. Juli 1849.
9.	von Beerfelde	Lübben	31. Juli 1834. 17. Juni 1850.
10.	Maeder	Züllichau	23. Dezember 1834. 17. Juni 1850.
11.	Seemann	Spremberg	10. März 1835. 17. Juni 1850.
12.	Bauer	Soldin	7. August 1838. 17. Juni 1850.
13.	Wollmar	Luckau	17. August 1838. 17. Juni 1850.
14.	Hahndorf	Guben	7. September 1841. 8. Juli 1854.
15.	Sturm.	Königsberg i. d. N.	30. Juli 1844. 23. December 1854.

Digitized by Google

B. Kreisrichter.

№	Namen.		Wohnort.	Anciennität.
1.	Pahl	Rath.	Neudamm.	17. April 1815.
2.	Meyer	R.	Landsberg a. d. W.	17. Juni 1817.
3.	Melzer	R.	Frankfurt a. d. O.	4. Mai 1820.
4.	Lorenz	R.	Königsberg i. d. N.	12. Februar 1821.
5.	Lauer	R.	Sonnenburg.	4. Januar 1822.
6.	Stuhr	R.	Guben.	25. Juni 1824.
7.	von Roeder . . .	R.	Neuzelle.	25. Juni 1824.
8.	Freytag	R.	Guben.	25. Juni 1824.
9.	Grafthof	R.	Landsberg a. d. W.	25. Juni 1824.
10.	Hirsekorn	R.	Landsberg a. d. W.	10. Februar 1826.
11.	Klütz	R.	Driesen.	10. April 1826.
12.	Seipke	R.	Züllichau.	17. Mai 1826.
13.	Buerdorf	R.	Spremberg.	2. Juni 1826.
14.	Koenig	R.	Cottbus.	4. August 1826.
15.	Kuntzemüller		Zielenzig.	26. März 1827.
16.	Krause	R.	Züllichau.	1. Juni 1827.
17.	Ritter	R.	Frankfurt a. d. O.	29. Mai 1828.
18.	Mense		Sorau.	2. April 1829.
19.	Mesch	R.	Lippehne.	20. December 1830.
20.	von Oertzen . . .	R.	Landsberg a. d. W.	17. Januar 1831.
21.	Frege	R.	Lübbenau.	23. Januar 1831.
22.	Heinicke	R.	Cüstrin.	23. März 1831.
23.	Merl	R.	Sorau.	31. März 1831.
24.	Wackermann . . .	R.	Arnswalde.	28. April 1831.
25.	Jordan	R.	Frankfurt a. d. O.	9. August 1832.
26.	Bauck	R.	Fürstenwalde.	22. Oktober 1833.
27.	Kaempffe	R.	Guben.	25. November 1833.
28.	Schmidt	R.	Finsterwalde.	22. Januar 1834.
29.	Renouard de Bisville	R.	Luckau.	11. Juli 1834.
30.	Heynemann	R.	Lübben.	14. October 1834.
31.	Menzel	R.	Frankfurt a. d. O.	6. Januar 1835.
32.	Spiegelberg . . .	R.	Frankfurt a. d. O.	10. März 1835.
33.	Geisler	R.	Landsberg a. d. W.	30. Juni 1835.
34.	Klinkmüller	R.	Luckau.	7. October 1835.
35.	Nischelsky	R.	Frankfurt a. d. O.	14. November 1836.
36.	Voß	R.	Frankfurt a. d. O.	22. November 1836.
37.	Schroeck	R.	Landsberg a. d. W.	1. August 1837.
38.	Stolle	R.	Friedeberg i. d. N.	7. August 1837.
39.	Wilke	R.	Cottbus.	3. Oktober 1837.
40.	Loeper	R.	Woldenberg.	30. Januar 1838.
41.	Augustin	R.	Züllichau.	29. Mai 1838.
42.	Moers	R.	Frankfurt a. d. O.	14. Juli 1838.
43.	Müller	R.	Guben.	13. November 1838.
44.	Ilberg	R.	Crossen.	5. Februar 1839.
45.	Sachse	R.	Königsberg.	2. Juli 1839.

Digitized by Google

№	Namen.		Wohnort.	Anciennität.
46.	Mann		Cottbus.	13. August 1839.
47.	Haendler	Rath.	Frankfurt a. d. O.	1. October 1839.
48.	Spitzner	R.	Cottbus.	19. October 1839.
49.	Goslich	R.	Frankfurt a. d. O.	10. Dezember 1839.
50.	Tirpitz	R.	Frankfurt a. d. O.	14. Januar 1840.
51.	Scharwenka	R.	Soldin.	26. Mai 1840.
52.	Paſſow	R.	Cottbus.	30. Juni 1840.
53.	Geeſt	R.	Landsberg a. d. W.	29. September 1840.
54.	Arnold		Friedeberg.	1. December 1840.
55.	Handrigk	R.	Luckau.	20. April 1841.
56.	Nehſe		Guben.	24. April 1841.
57.	Jahr	R.	Croſſen.	10. Auguſt 1841.
58.	Richter	R.	Luckau.	26. Oktober 1841.
59.	Ulrich	R.	Frankfurt a. d. O.	21. December 1841.
60.	Grundmann	R.	Zielenzig.	5. April 1842.
61.	Straſſer	R.	Cüſtrin.	10. Mai 1842.
62.	Koerbin	R.	Cottbus.	31. Mai 1842.
63.	Lettow		Soldin.	1. October 1842.
64.	Scheffen	R.	Cottbus.	9. Mai 1843.
65.	Lüttke	R.	Müncheberg.	30. Januar 1844.
66.	Wachsmuth		Croſſen.	19. März 1844.
67.	Kaſſner	R.	Reetz.	16. Juli 1844.
68.	Sellmer		Landsberg a. d. W.	17. October 1844.
69.	Naumann	R.	Lübben.	14. Januar 1845.
70.	Prin		Fürſtenwalde.	20. Mai 1845.
71.	Feldmann		Sorau.	12. Auguſt 1845.
72.	Grabitz		Cüſtrin.	19. Auguſt 1845.
73.	Stettniſch		Zielenzig.	22. September 1845.
74.	Sello		Frankfurt a. d. O.	23. September 1845.
75.	Scholle		Sonnenburg.	2. November 1845.
76.	Kuchenbuch		Müncheberg.	27. Januar 1846.
77.	Gutſche		Züllichau.	27. Januar 1846.
78.	Wolfart		Soldin.	31. März 1846.
79.	Stelzer		Züllichau.	21. April 1846.
80.	Oeſtreich		Hoyerswerda.	22. September 1846.
81.	Weißenborn		Drieſen.	3. November 1846.
82.	Clement		Neuwedell.	1. Dezember 1846.
83.	Ferber		Schwiebus.	22. Dezember 1846.
84.	Riel		Soldin.	23. Februar 1847.
85.	Neander		Lübben.	22. Mai 1847.
86.	Rubel		Croſſen.	2. November 1847.
87.	Frank		Croſſen.	13. Dezember 1847.
88.	Kuhlwein		Seelow.	1. Februar 1848.
89.	Meyer		Friedeberg.	15. Februar 1848.
90.	Roquette		Drieſen.	29. Februar 1848.
91.	Schulz		Droſſen.	28. März 1848.
92.	Loewe		Lübben.	1. April 1848.

Digitized by Google

№	Namen.	Wohnort.	Anciennität.
93.	Hientzsch	Forst.	18. April 1848.
94.	Kaehler	Cüstrin.	16. Mai 1848.
95.	Mettke	Spremberg.	20. Juni 1848.
96.	Netter	Crossen.	27. Juni 1848.
97.	Ritter	Senftenberg.	8. August 1848.
98.	Rehfeld	Zielenzig.	8. August 1848.
99.	Barfekow	Schwiebus.	15. August 1848.
100.	Limann.	Cüstrin.	12. September 1848.
101.	Meydam	Landsberg a. d. W.	19. September 1848.
102.	Mehler	Friedeberg i. d. N.	27. October 1848.
103.	Knoenagel	Königsberg i. d. N.	9. Januar 1849.
104.	Bode	Landsberg a. d. W.	1. Februar 1849.
105.	Eschner	Königsberg i. d. N.	14. Februar 1849.
106.	Steuer . . . . . R.	Reppen.	1. April 1849.
107.	Drabitius.	Zielenzig.	desgl.
108.	Doelle	Spremberg.	desgl.
109.	von Albedyll	Arnswalde.	desgl.
110.	Heise . . . . . R.	Luckau.	desgl.
111.	Kuntze . . . . . R.	Drossen.	desgl.
112.	Geisler.	Drebkau.	desgl.
113.	Paschke	Triebel.	desgl.
114.	Starke	Spremberg.	desgl.
115.	Naumann	Landsberg a. d. W.	desgl.
116.	Brohm	Müllrose.	desgl.
117.	Müller	Bärwalde i. d. N.	desgl.
118.	Steger	Kirchhain.	desgl.
119.	Roesler.	Forst.	desgl.
120.	Schubke	Fürstenberg a. d. O.	desgl.
121.	Hirsekorn	Reppen.	desgl.
122.	von Voß	Cüstrin.	desgl.
123.	Hille	Bernstein.	desgl.
124.	Koehler	Cottbus.	desgl.
125.	Roßmy	Spremberg.	30. April 1849.
126.	Beuthien	Ruhland.	6. März 1850.
127.	Patzschke	Finsterwalde.	28. Juni 1850.
128.	Voigt.	Lübbenau.	28. Juni 1850.
129.	Luge	Friedeberg i. d. N.	28. Juni 1850.
130.	Lochmann	Pförten.	28. Juni 1850.
131.	von Koeller	Seelow.	1. October 1850.
132.	Wolff.	Hoyerswerda.	16. Januar 1851.
133.	Gersdorf	Sorau.	30. Juli 1851.
134.	Neuhaus	Berlinchen.	1. September 1851.
135.	Busse.	Sonnenburg.	8. September 1851.
136.	Lemcke	Sorau.	1. Dezember 1851.
137.	Freyschmidt.	Friedeberg i. d. N.	18. Dezember 1851.
138.	Kaehler	Lieberose.	19. Dezember 1851.
139.	Boening	Senftenberg.	9. Februar 1852.

Digitized by Google

№	Namen.	Wohnort.	Anciennität.
140.	Boettger	Sommerfeld.	27. Februar 1852.
141.	Vorberg	Arnswalde.	9. April 1852.
142.	Stubenrauch	Sommerfeld.	27. April 1852.
143.	Schmieder	Schönfließ i. d. N.	3. Mai 1852.
144.	Stubenrauch	Woldenberg.	23. Juni 1852.
145.	Hünke	Seelow.	28. Juni 1852.
146.	Zierenberg	Lübben.	23. Juli 1852.
147.	Voigt	Bärwalde i. d. N.	14. Januar 1853.
148.	Netter	Forst.	24. Februar 1853.
149.	von Busse	Dobrilugk.	23. April 1853.
150.	Pappritz	Landsberg a. d. W.	2. Mai 1853.
151.	Eisermann	Hoyerswerda.	26. Mai 1853.
152.	Huck	Zehden.	30. December 1853.
153.	Salbach	Calau.	29. April 1854.

Digitized by Google

Verzeichniß

der Rechts-Anwalte und Notare im Bezirk des Appellations-Gerichts zu Frankfurt a. d. O.

№	Wohnort.	Namen.	Kreisgerichts-Bezirk.	Bemerkungen.
		A. Bei dem Appellations-Gericht.		
1.	Frankfurt a. d. O.	von Beyer	"	Justizrath.
		Hanff	"	desgl.
		Heintze	"	desgl.
		Marquard	"	desgl.
		Preuße	"	desgl.
		Schmidt	"	desgl.
		von Thielenfeld	"	desgl.
		Tirpitz	"	desgl.
		Ulrici	"	desgl.
		B. Bei den Untergerichten.		
1.	Arnswalde	Aschenborn.	Friedeberg i. d. N.	
2.	Berlinchen	von Hern.	Soldin.	
3.	Calau	Struck.	Lübben.	
4.	Cottbus	Behm.	Cottbus.	
		Hagen.		
		Knoblauch.		
		Kobligk.		
5.	Crossen	John.	Crossen.	
		Kolbe.		
		Scheurich.		
6.	Cüstrin	Bouneß.	Cüstrin.	
		Dietrich.		
		Schultze I.		desgl.
7.	Driesen	Henke.	Friedeberg i. d. N.	desgl.
		Pflesser.		
8.	Finsterwalde. . . .	Hebicht.	Luckau.	
		Kahls.		
9.	Forst	Wolff.	Sorau.	
10.	Frankfurt a. d. O.	Christiani.	Frankfurt.	
		Hannemann.		desgl.
		Keller.		desgl.
		Koffka.		
		Vogel.		

Digitized by Google

№	Wohnort.	Namen.	Kreisgerichts-Bezirk.	Bemerkungen.
11.	Friedeberg i. d. N.	Massow.	Friedeberg i. d. N.	
		Sturm.		
		Teichert.		
12.	Guben	Merkel.	Guben.	
		Plettig.		
		Pohle.		
13.	Hoyerswerda . . .	von François.	Spremberg.	
		Mund.		
14.	Königsberg i. d. N.	Lange.	Königsberg.	
15.	Landsberg a. d. W.	Burchardt.	Landsberg.	
		Gottschalk.		Justiz-Rath.
		Pescatore.		
		Roeßler.		desgl.
		Ruhnecke.		
16.	Luckau	Corty.	Luckau.	
		Graff.		
17.	Lübben	Harmuth.	Lübben.	
		Neumann.		
		Uschner.		
18.	Lübbenau	Lehnert.	Lübben.	
19.	Pförten	Bohn.	Sorau.	
20.	Schwiebus	Klinkmüller.	Züllichau.	
21.	Seelow	Schultze II.	Cüstrin.	
22.	Senftenberg . . .	Scharff.	Spremberg.	
23.	Soldin	Auguſtin.	Soldin.	desgl.
		Nesemann.		
		Roestel.		
24.	Sommerfeld	Kahle.	Sorau.	
25.	Sonnenburg	Püttmann.	Zielenzig.	
26.	Sorau	Mattern.	Sorau.	
		Unverricht.		
		Wenzel.		
27.	Spremberg	Mellin.	Spremberg.	
		Wiener.		
28.	Woldenberg . . .	Hahn.	Friedeberg i. d. N.	
29.	Zielenzig	Baath.	Zielenzig.	
		Caspar.		
		von Hertzberg.		
30.	Züllichau	Koeltze.	Züllichau.	desgl.
		Krause.		desgl.

Digitized by Google



Ehren-Rath

der

Rechts-Anwalte und Notare im Departement des Appellations-Gerichts zu Frankfurt a. d. O.

Vorsitzender.

Schmidt, Justiz-Rath in Frankfurt a. d. O.

Mitglieder.

Christiani, Rechts-Anwalt und Notar in Frankfurt a. d. O.
Hagen, desgl. in Cottbus.
Hanff, Justiz-Rath in Frankfurt a. d. O.
Heintze, desgl.
John, Rechts-Anwalt und Notar in Crossen.
Pohle, desgl. in Guben.
Schultze, Justiz-Rath in Cüstrin.
Struck, Rechts-Anwalt und Notar in Calau.

Stellvertreter.

Hannemann, Justiz-Rath in Frankfurt a. d. O.
Keller, desgl.
Marquard, desgl.
Pflesser, Rechts-Anwalt und Notar in Driesen.
Ulrici, Justiz-Rath in Frankfurt a. d. O.

Digitized by Google

№	Bezeichnung der Ortschaften.	Zahl der Einwohner nach der Zählung von 1852.	Landräthlicher Kreis.	Nächstbelegene Post-Behörde.	Früheres Landesverhältniß.	Bemerkungen.
	I. Kreisgerichtz Cottbus.					
	a. Städte:					
1	Cottbus	9161	Cottbus.	Cottbus.		Kreisstadt.
	mit					
	Bellevue	. . . .	. . . . .	. . . . .		Tabagie.
	Ottilienhof	. . . .	. . . . .	. . . . .		Etablissement.
	b. Ländliche Ortschaften:					
1	Amtsweinberg, s. Metze					
2	Auras	99	Cottbus.	Cottbus.		Dorf—Rittergut.
3	Baabow	365	desgl.	desgl.		desgl.
4	Bärenbrück	206	desgl.	Peitz.		Dorf u. Fischhof z. Rent-Amte Cottbus.
5	Bräsinchen	82	desgl.	Cottbus.		Dorf zu Neuhausen.
6	Brahmow	203	desgl.	desgl.		Dorf—Rittergut.
7	Branitz	414	desgl.	desgl.		desgl.
8	Briesen	497	desgl.	desgl.		desgl.
9	Brunschwig a. d. Berge	1218	desgl.	desgl.		Dorf z. Rent-Amte Cottbus.
10	Brunschwig i. d. Gasse	276	desgl.	desgl.		desgl.
11	Brunschwig, Rittergut	497	desgl.	desgl.		Dorf—Rittergut.
12	Burg, Dorf	1857	desgl.	desgl.		Dorf z. Rent-Amte Cottbus.
13	Burg, Kauper	1408	desgl.	desgl.		desgl.
14	Burg, Kolonie	903	desgl.	desgl.		desgl.
15	Carlshof	82	desgl.	desgl.		Kolonie zu Kahren.
16	Comptendorf, s. Komptendorf.					
17	Cottbus, Amt	143	desgl.	desgl.		Stadtmühle u. einzelne Etabliss. zum Rent-Amte Cottbus.
18	Cottbuser Papiermühle	18	desgl.	desgl.		Zum Rent-Amte Cottbus.
19	Dahlitz	123	desgl.	desgl.		Dorf z. Rent-Amte Cottbus.
20	Dissen	785	desgl.	desgl.		desgl.
21	Dissenchen	260	desgl.	desgl.		Dorf z Stadt Cottbus.
22	Döbbern, Groß- . . .	481	desgl.	desgl.		Dorf—Rittergut.

Neumark.

Digitized by Google

№	Bezeichnung der Ortschaften.	Zahl der Einwohner nach der Zählung von 1852.	Landräthlicher Kreis.	Nächstbelegene Postbehörde.	Früheres Landesverhältniß.	Bemerkungen.
23	Döbbern, Klein= . . .	359	Cottbus.	Cottbus.	Neumark.	Dorf—Rittergut.
24	Döbbrick, auch Döbbrig	518	desgl.	desgl.		Dorf z. Rent=Amte Cottbus.
25	Drieschnitz	245	desgl.	desgl.		Dorf—Rittergut.
26	Eichow	517	desgl.	desgl.		desgl.
27	Fehrow	453	desgl.	desgl.		Dorf z. Rent=Amte Cottbus.
28	Fehrow	6	desgl.	desgl.		Königl. Unterförsterei zu Fehrow.
29	Frauendorf	215	desgl.	desgl.		Dorf—Rittergut.
30	Gablenz	235	desgl.	desgl.		desgl.
31	Gaglow, Groß= . . .	299	desgl.	desgl.	2/3 zu Neum. 1/3 zu Niedrl.	desgl.
32	Gaglow, Klein= . . .	231	desgl.	desgl.	Niedrl.	desgl.
33	Gallinchen	231	desgl.	desgl.		desgl.
34	Glinzig	290	desgl.	desgl.	Neumark.	Dorf z. Rent=Amte Cottbus.
35	Gosda	173	desgl.	desgl.		Dorf—Rittergut.
36	Gräupchenmühle . . .	16	desgl.	desgl.		Wasser= und Windmühle zu Sandow.
37	Grötsch	211	desgl.	desgl.		Dorf z. v. Schöningschen Stiftung.
38	Guhrow	480	desgl.	desgl.		Dorf—Rittergut.
39	Gulben	308	desgl.	desgl.	Niedrl.	desgl.
40	Haasow	273	desgl.	desgl.	Neumark.	Dorf in zwei Antheilen. 1 Anth. z. Branitz. 1 Anth. z. v. Schöningschen Stiftung.
41	Häuchen	270	desgl.	desgl.		Dorf—Rittergut.
42	Harnischdorf	81	desgl.	desgl.		Kolonie z. Groß=Osnig.
43	Heinersbrück	586	desgl.	Peitz.		Dorf z. Rent=Amte Cottbus.
44	Heinersbrücker Försterei	5	desgl.	desgl.		Königl. Försterei.
45	Holland, s. Neuholland					
46	Illmersdorf	211	desgl.	Drebkau.		Dorf—Rittergut.
47	Kackrow	147	desgl.	Cottbus.		Dorf z. Wiesendorf.
48	Kahren	554	desgl.	desgl.		Dorf—Rittergut.
49	Kahsel	197	desgl.	desgl.		desgl.

Digitized by Google

№	Bezeichnung der Ortschaften.	Zahl der Einwohner nach der Zählung von 1852.	Landräthlicher Kreis.	Nächstbelegene Post-Behörde.	Früheres Landesverhältniß.	Bemerkungen.
50	Kathlow	272	Cottbus.	Cottbus.		Dorf z. v. Schöning-schen Stiftung.
51	Kiekebusch	262	desgl.	desgl.		Dorf z. Branitz.
52	Klinge	332	desgl.	desgl.		Dorf—Rittergut.
53	Klingensaue	9	desgl.	desgl.		Vorwerk z. Klinge.
54	Kolkwitz	997	desgl.	desgl.		Dorf z. Stadt Cottbus.
55	Kolkwitzer Försterei . .	3	desgl.	desgl.		Försterei z. Kolkwitz.
56	Kompteudorf	335	desgl.	desgl.		Dorf—Rittergut.
57	Komptendorfer Heide-schänke	10	desgl.	desgl.		Heideschänkez. Komptendorf.
58	Koppatz	223	desgl.	desgl.		Dorf z. Kahren.
59	Koselmühle	14	desgl.	desgl.		Wassermühlez. Glinzig.
60	Krieschow	453	desgl.	desgl.		Dorf—Rittergut.
61	Kunersdorf	208	desgl.	desgl.		desgl.
62	Kutzenburger Mühle .	21	desgl.	desgl.		Wassermühle und Tuchwalke z. Rent-Amte Cottbus.
63	Lacoma	91	desgl.	desgl.		Dorf z. Rent-Amte Cottbus.
64	Laubsdorf	300	desgl.	desgl.		Dorf—Rittergut.
65	Laubsdorf. Heideschänke	27	desgl.	desgl.		Heideschänkez. Laubsdorf.
66	Leuthen	362	desgl.	desgl.		Dorf—Rittergut.
67	Lieskow, Groß- . . .	434	desgl.	desgl.		Dorf z. Rent-Amte Cottbus.
68	Lieskow, Klein- . . .	190	desgl.	desgl.		desgl.
69	Limberg	283	desgl.	desgl.	Niedrl.	Dorf—Rittergut.
70	Madlow	341	desgl.	desgl.		Dorf z. Stadt Cottbus.
71	Madlower Mühle . .	32	desgl.	desgl.		Wassermühle und Tuchwalke z. Madlow.
72	Maiberg	—	desgl.	Peitz.		Kolonie.
73	Markgrafen Mühle . .	28	desgl.	Cottbus.		Wassermühlez. Rent-Amte Cottbus.
74	Maust	254	desgl.	Peitz.		Dorf u. Vorwerk z. Rent-AmteCottbus.
75	Mauster Mühle . . .	60	desgl.	desgl.		Wassermühlen. Wärterhaus z. Maust.
76	Mattendorf	235	desgl.	Cottbus.		Dorf z. Trebendorf.

Neumark.

Neumark.

Digitized by Google

№	Bezeichnung der Ortschaften.	Zahl der Einwohner nach der Zählung von 1852.	Landräthlicher Kreis.	Nächstbelegene Postbehörde.	Früheres Landesverhältniß.	Bemerkungen.
77	Merzdorf	230	Cottbus.	Cottbus.	Neumark.	Dorf z. Rent-Amte Cottbus.
78	Metze, früher Amts-weinberg	20	desgl.	desgl.		Tabagie z. Ostrow.
79	Milkersdorf	245	desgl.	desgl.		Adl. Dorf.
80	Müschen	300	desgl.	desgl.		Dorf—Rittergut.
81	Neuendorf	256	desgl.	Peitz.		Dorf z. Rent-Amte Cottbus.
82	Neuhausen	184	desgl.	Cottbus.		Dorf—Rittergut.
83	Neuholland	8	desgl.	desgl.		Tabagie z. Madlow.
84	Neumühle	11	desgl.	desgl.		Wassermühle z. Gr.-Döbbern.
85	Nutzberg	53	desgl.	desgl.		Kolonie z. Kahren.
86	Oelsnig	68	desgl.	desgl.	Niedrl.	Dorf—Rittergut.
87	Osnig, Groß- . . .	392	desgl.	desgl.		desgl.
88	Osnig, Klein- . . .	151	desgl.	desgl.		desgl.
89	Ostrow	222	desgl.	desgl.		Dorf z. Rent-Amte Cottbus.
90	Papitz	413	desgl.	desgl.		Dorf—Rittergut.
91	Rabenau	32	desgl.	desgl.		Vorwerk zu Papitz.
92	Radewiese	113	desgl.	Peitz.		Kolnoie z. Rent-Amte Cottbus.
93	Reinpusch	50	desgl.	Cottbus.		Vorwerkz. Schorbus.
94	Roggosna	255	desgl.	desgl.		Dorf z. v. Schöning-schen Stiftung.
95	Ruben	247	desgl.	desgl.		Dorf zu Papitz.
96	Saccasne	76	desgl.	desgl.		Coloniez. Rent-Amte Cottbus.
97	Sachsendorf	409	desgl.	desgl.		Koloniez. Stadt Cottbus.
98	Sandow	1624	desgl.	desgl.		Dorf z. Rent-Amte Cottbus.
99	Sandower Mühle, s. Gräupchenmühle.					
100	Saspow	304	desgl.	desgl.		Dorf z. Rent-Amte Cottbus.
101	Scadow	280	desgl.	desgl.		desgl.
102	Schlichow	230	desgl.	desgl.		Dorf—Rittergut.
103	Schlößchen	7	desgl.	desgl.		Tabagie z. Sandow
104	Schmellwitz	289	desgl.	desgl.		Dorf z. Rent-Amt Cottbus.
105	Schmogrow	740	desgl.	desgl.		desgl.

Digitized by Google

№	Bezeichnung der Ortschaften.	Zahl der Einwohner nach der Zählung von 1852.	Landräthlicher Kreis.	Nächstbelegene Post-Behörde.	Früheres Landesverhältniß.	Bemerkungen.
106	Schorbus	354	Cottbus.	Cottbus.	Neumark.	Dorf—Rittergut.
107	Sergen	452	desgl.	desgl.		Dorf z. v. Schöning-schen Stiftung.
108	Sielow	952	desgl.	desgl.		Dorf z. Rent-Amte Cottbus.
109	Striesow	392	desgl.	desgl.		desgl.
110	Ströbitz	676	desgl.	desgl.		Dorf z. Stadt Cottbus.
111	Tranitz	232	desgl.	desgl.		Dorf z. v. Schöning-schen Stiftung.
112	Trebendorf	360	desgl.	desgl.		Dorf—Rittergut.
113	Trompeterschlößchen, s. Schlößchen.					
114	Waidmannsruh	6	desgl.	desgl.		Zu Kahren gehörig.
115	Werben	1761	desgl.	desgl.	3 Bauergüter geh. z. Niederl.	Dorf—Rittergut in 5 Antheilen.
116	Wiesendorf	119	desgl.	desgl.		Dorf—Rittergut.
117	Willmersdorf	241	desgl.	desgl.		Dorf z. Rent-Amte Cottbus.
118	Wintdorf	254	desgl.	desgl.		Dorf—Rittergut.
119	Zahsow	171	desgl.	desgl.		Dorf z. Rent-Amte Cottbus.
	Summa	45144				
	Kreisgerichts-Kommission z. Peitz.					
	a. Städte:					
1	Peitz . . . . . mit	2984	Cottbus.	Peitz.	Neumark.	
	Georgenhof	7	desgl.	desgl.		Etablissement.
	b. Ländliche Ortschaften:					
1	Drachhausen	1068	desgl.	desgl.		Dorf z. Rent-Amte Cottbus.
2	Drachhausen	11	desgl.	desgl.		Kön. Unterförsterei z. Drachhausen.
3	Drachhausen I.	4	desgl.	desgl.		Kön. Förster-Etabl. z. Drachhausen.

Digitized by Google

№	Bezeichnung der Ortschaften.	Zahl der Einwohner nach der Zählung von 1852.	Landräthlicher Kreis.	Nächstbelegene Post-Behörde.	Früheres Landesverhältniß.	Bemerkungen.
4	Drehnow	638	Cottbus.	Peitz.	Neumark.	Dorf z. Rent-Amte Cottbus.
5	Drehwitz, auch Wüste-Drehwitz genannt . .	464	desgl.	desgl.		desgl.
6	Drehwitz oder Kleinsee	15	desgl.	desgl.		Kön. Unterförsterei (am kleinen See) zu Drehwitz.
7	Friedrichshof	30	desgl.	desgl.		Erbzinsgutz. Jänschwalde und z. Rent-Amte Cottbus.
8	Jänschwalde	667	desgl.	desgl.		Dorf, Kolonie und Forsthaus z. Rent-Amte Cottbus.
9	Kleinsee s. Drehwitz.					
10	Louisenruh	123	desgl.	desgl.		Erbzinsgut.
11	Ottendorf	167	desgl.	desgl.		Kolonie z. Louisenruh.
12	Peitz	136	desgl.	desgl.		Königl. Eisenhüttenwerk.
13	Peitz	26	desgl.	desgl.		Etablissem. (Ritter-Vorwerk genannt).
14	Peitz	11	desgl.	desgl.		Königl. Fischhälterhaus z. Mauft.
15	Preilack	285	desgl.	desgl.		Dorf z. Rent-Amte Cottbus.
16	Schönhöhe	10	desgl.	desgl.		Königl. Försterei z. Tauer.
17	Schönhöhe	155	desgl.	desgl.		Erbzinsgut.
18	Taubendorf	....	.....	.....		Forstrevier, soweit dasselbe zum Kreise Cottbus gehört.
19	Tauer	557	desgl.	desgl.		Dorf z. Rent-Amte Cottbus.
20	Tauersche Forst . . .	....	.....	.....		Königl. Forst.
21	Tauer	47	desgl.	desgl.		Theerofen zu Tauer.
22	Turnow	52	desgl.	desgl.		Landgut.
23	Turnow	453	desgl.	desgl.		Dorf-Anth. z. Rent-Amte Cottbus.
24	Turnow	206	desgl.	desgl.		Dorf-Hüfner-Anth. z. Stadt Peitz.
	Summa	8116				

Digitized by Google

№	Bezeichnung der Ortschaften.	Zahl der Einwohner nach der Zählung von 1852.	Landräthlicher Kreis.	Nächstbelegene Postbehörde.	Früheres Landesverhältniß.	Bemerkungen.
	II. Kreisgericht z. Crossen.					
	a. Städte:					
1	Bobersberg	1570	Crossen.	Bobersb.		
2	Crossen . . . . . mit Vorstadt Rosenthal od. Steinweg	5728 347	desgl.	Crossen.		Kreisstadt.
	Aufrug	. . .	. . . .	. . . .		Einzelnes Haus.
	Bobervorw. od. Klette	. . .	. . . .	. . . .		Vorwerk.
	Hundsbelle	406	. . . .	. . . .		Weinberge.
	Merzdorf . . . . . Militair	281 126	. . . .	. . . .		desgl.
	b. Ländliche Ortschaften:					
1	Alte Hof, der	33	desgl.	Crossen.		Brw. z. Alt-Beutnitz.
2	Amtsfischerei, s. Crossen. Amtsfischerei.					
3	Antonienhof	7	desgl.	desgl.		Vorwerk z. Berg.
4	Augustenhöhe	188	desgl.	Leitersdorf.		Vorw. z. Griesel.
5	Aumühle	17	desgl.	Crossen.		Wasserm. z. Briesnitz, Fritschendorf u. Deutsch-Sagar.
6	Baronen	18	desgl.	Radenickel.		Vorw. z. Kurtschow.
7	Baudach mit Hinter- u. Vorderbud. u. Ziegelei	690	desgl.	Crossen.		Dorf—Rittergut.
8	Benschbude	9	desgl.	desgl.		Erbp.-Vorwerk zu Fritschendorf.
9	Berg	138	desgl.	desgl.		Dorf zur Stadt Crossen.
10	Bergvorw., s. Ottilienhof.					
11	Berloge	135	desgl.	Bobersb.		Dorf z. Rent-Amte Crossen.
12	Beutnitz, Alt-	523	desgl.	Crossen.		Dorf—Rittergut zu Neu-Beutnitz.
13	Beutnitz, Neu-	458	desgl.	desgl.		Dorf und Schloß.
14	Bielow oder Biele . .	240	desgl.	desgl.		Dorf u. Papiermühle zum Rent-Amte Crossen.

Neumark.

Digitized by Google

№	Bezeichnung der Ortschaften.	Zahl der Einwohner nach der Zählung von 1852.	Landräthlicher Kreis.	Nächstbelegene Post-Behörde.	Früheres Landesverhältniß.	Bemerkungen.
15	Bindow	310	Crossen.	Leitersdorf.	Neumark.	Dorf z. Rent-Amte Crossen.
16	Birkendorf	198	desgl.	Radenickel.		Dorf zu Kurtschow.
17	Blochbude	60	desgl.	Bobersb.		Erbp.-Vorwerk zum Rent-Amte Crossen.
18	Bobermühle.	87	desgl.	Crossen.		Wasserm. zum Rent-Amte Crossen — Hauptort Deichow.
19	Bobersberg	12	desgl.	Bobersb.		Rittersitz u. Vorw. z. Rent-Amte Crossen.
20	Bobersberger gr. Mühle	9	desgl.	desgl.		Wasserm. zum Rent-Amte Crossen.
21	Bobersberger kl. Mühle	6	desgl.	desgl.		desgl.
22	Bobersberg. neue Mühle	6	desgl.	desgl.		desgl.
23	Bothendorf	106	desgl.	Crossen.		Dorf zur Stadt Crossen.
24	Brankow	294	desgl.	Bobersb.		Dorf u. Theerofen z. Rent-Amte Crossen.
25	Braschen	239	desgl.	Crossen.		Dorf u. Oberförsterei z. Rentamte Crossen.
26	Braschen, Klein- . . .	37	desgl.	desgl.		Dorf z. Rent-Amte Crossen.
27	Briesnitz	224	desgl.	desgl.		Dorf u. Ziegelei — Rittergut.
28	Bruchvorwerk	21	desgl.	Leitersdorf.		Vorwerk zu Topper.
29	Buschkrug.	—	desgl.	Crossen.		Forsth. z. Schönfeld.
30	Capellenhof	12	desgl.	Radenickel.		Vorw. z. Trebichow.
31	Carlshof	4	desgl.	Crossen.		Vorwerk z. Liebthal.
32	Carlswille	7	desgl.	desgl.		Vorwerk zu Plau.
33	Chigonken	3	desgl.	Bobersb.		Forsth. zu Brankow.
34	Chrume oder Crumow	146	desgl.	desgl.		Dorf z. Rent-Amte Crossen.
35	Clebow	199	desgl.	Radenickel.		Dorf u. Colonie zu Tammendorf.
36	Cossar	612	desgl.	Crossen.		Dorf, Mühle u. Vorwerk — Rittergut.
37	Crämersborn	365	desgl.	Leitersdorf.		Dorf, Schneidem. und Theerbude — Rittergut.
38	Crämersborner Fischer-Bude	5	desgl.	desgl.		Einzelnes Haus zu Crämersborn.

Digitized by Google

№	Bezeichnung der Ortschaften.	Zahl der Einwohner nach der Zählung von 1852.	Landräthlicher Kreis.	Nächstbelegene Post-Behörde.	Früheres Landesverhältniß.	Bemerkungen.
39	Crossen, alte Amt . .	86	Crossen.	Crossen.		Amtsgeb. z. Rent-Amte Crossen.
40	Crossen, Amtsfischerei oder Kietz	668	desgl.	desgl.		Dorf z. Rent-Amte Crossen.
41	Cunersdorf	269	desgl.	Leitersdorf.		Dorf—Rittergut.
42	Cunow	185	desgl.	Bobersb.		desgl.
43	Dachow.	251	desgl.	desgl.		Dorf z. Rent-Amte Crossen.
44	Daube	231	desgl.	desgl.		Dorf—Rittergut.
45	Deichow	315	desgl.	Crossen.		Dorf z. Rent-Amte Crossen.
46	Dobersaul	710	desgl.	desgl.		Dorfz. Neu-Beutnitz.
47	Drehnow	408	desgl.	Ziebingen.		Dorf—Rittergut.
48	Drewitz	337	desgl.	Crossen.		Dorfz. Neu-Beutnitz.
49	Eichberg	468	desgl.	Radenickel.		Dorf z. Rent-Amte Crossen.
50	Eichberg	15	desgl.	Leitersdorf.		Vorw. z. Leitersdorf.
51	Emilshof oder Tabacks-Vorwerk	11	desgl.	Crossen.		Vorw. z. Schegeln.
52	Evengrund	70	desgl.	desgl.		Col. z. Neu-Beutnitz.
53	Frankerei	24	desgl.	Radenickel.		Theerbuden zu Trebichow.
54	Friedrichshuld	28	desgl.	Bobersb.		Vorw. und Col. zu Tornow.
55	Friedrichsthalo. Kellerei	10	desgl.	Crossen.		Vorwerk z. Baudach.
56	Friedrichswalde	67	desgl.	desgl.		Colonie z. Rent-Amte Crossen.
57	Fritschendorf	159	desgl.	desgl.		Dorf—Rittergut.
58	Gelud oder Jelud . .	12	desgl.	Leitersdorf.		Vorw. z. Leitersdorf.
59	Gersdorf	446	desgl.	Crossen.		Dorf—Rittergut.
60	Glembach.	138	desgl.	desgl.		Dorfz. Neu-Beutnitz.
61	Goscar.	470	desgl.	desgl.		Dorf u. Ziegelei z. Rent-Amte Crossen.
62	Grenzvorwerk.	10	desgl.	Leitersdorf.		Vorw. z. Cunersdorf.
63	Griesel	495	desgl.	desgl.		Dorf u. Mühlen—Rittergut.
64	Grundvorwerk	7	desgl.	desgl.		Vorwerk zu Cunersdorf.
65	Grunewald	5	desgl.	Ziebingen.		Vorw. z. Drehnow.
66	Grunewald	91	desgl.	Leitersdorf.		Vorwerk zu Topper.
67	Grunow	288	desgl.	Crossen.		Dorf—Rittergut.

Neumark.

Digitized by Google

№	Bezeichnung der Ortschaften.	Zahl der Einwohner nach der Zählung von 1802.	Landräthlicher Kreis.	Nächstbelegene Postbehörde.	Früheres Landesverhältniß.	Bemerkungen.
68	Güntersberg	810	Crossen.	Crossen.		Dorf, Oberförsterei und Schäferei zum Rent-Amte Crossen.
69	Güntersberg. Chaussee-Wärterei	6	desgl.	desgl.		Einzelnes Haus zu Güntersberg.
70	Guhlow	94	desgl.	desgl.		Dorf.
71	Hammelei.	10	desgl.	desgl.		Schäfereiz. Baudach.
72	Hammelei.	—	desgl.	desgl.		Schäferei zu Alt-Beutnitz.
73	Hammelei.	14	desgl.	Leitersdorf.		Schäferei z. Cuners-dorf.
74	Hammelei.	—	desgl.	Crossen.		Vorwerk zu Styren.
75	Hammelei od. Hammel-stall im Walde . .	2	desgl.	desgl.		Einzelnes Haus zu Weißig.
76	Hammer, s. Pleiske oder Pleiskehammer.					
77	Hammerkrug b. Pleiske-hammer	25	desgl.	desgl.		Krug z. Evengrund.
78	Hammerkrug	15	desgl.	Leitersdorf.		Krug z. Leitersdorf.
79	Hammervorwerk . . .	14	desgl.	Crossen.		Vorw. z. Evengrund.
80	Heidemühle	161	desgl.	desgl.	Neumark.	Wasserm. u. Fabrik-Etbl. z. Güntersberg.
81	Heidenau	116	desgl.	Radenickel.		Dorf—Rittergut.
82	Hintervorwerk.	29	desgl.	Leitersdorf.		Vorwerk z. Griesel.
83	Hockenow	10	desgl.	Crossen.		Vorwerk z. Briesnitz.
84	Holzwärterei	8	desgl.	desgl.		Etbl. z. Güntersberg.
85	Holzwärterei	6	desgl.	Leitersdorf.		Etbl. z. Gr.-Rädnitz.
86	Hundsbelle	228	desgl.	Crossen.		Dorf zur Stadt Crossen.
87	Jähnsdorf	329	desgl.	Bobersb.		Dorf z. Rent-Amte Crossen.
88	Jelud s. Gelud.					
89	Judenberg	21	desgl.	Crossen.		Colonie zu Zettitz.
90	Kähmen	239	desgl.	desgl.		Dorf—Rittergut.
91	Kähmener Holländer, s. Murziger Holländer.					
92	Kaltwasser	16	desgl.	desgl.		Wasserm. z. Pfeiffer-hahn.
93	Kellerei, s. Friedrichsthal.					
94	Kietz, s. Crossen-Amts-Fischerei.					

Digitized by Google

№	Bezeichnung der Ortschaften.	Zahl der Einwohner nach der Zählung von 1852.	Landräthlicher Kreis.	Nächstbelegene Post-Behörde.	Früheres Landesverhältniß.	Bemerkungen.
95	Klippatz-Mühle	7	Crossen.	Radenickel.		Wassermühle zu Radenickel.
96	Kuckädel	125	desgl.	Crossen.		Dorf—Rittergut.
97	Küchengärte	74	desgl.	desgl.		Zu Lochwitz gehörig.
98	Kurtschow.	532	desgl.	Radenickel.		Dorf—Rittergut.
99	Kuttel	92	desgl.	Crossen.		Col. z. Neu-Beutnitz.
100	Lehmannshöhe	10	desgl.	desgl.		Etabl. zu. Märzdorf.
101	Leinnitz	9	desgl.	desgl.		Vorwerk z. Kuckädel.
102	Leitersdorf	710	desgl.	Leitersdorf.		Dorf—Rittergut.
103	Liebthal.	523	desgl.	Crossen.		desgl.
104	Liebthaler Teichhäuser .	—	desgl.	desgl.		Teichhäuser zu Liebthal.
105	Liebthaler Theerbuden .	—	desgl.	desgl.		Theerbdn. z. Liebthal.
106	Lippen	240	desgl.	desgl.		Dorf—Rittergut.
107	Lippener Wiesenhaus .	—	desgl.	desgl.		Einz. Haus z. Lippen.
108	Lochwitz	554	desgl.	desgl.		Dorf—Rittergut.
109	Logau	315	desgl.	Gr. Lessen.		desgl.
110	Lugvorwerk.	42	desgl.	Crossen.		Vorwerk zu Lippen.
111	Merzdorf.	320	desgl.	desgl.		Dorf.
112	Merzwiese	684	desgl.	desgl.		Dorf z. Rent-Amte Crossen.
113	Messow	598	desgl.	Radenickel.	Neumark.	Dorf—Rittergut.
114	Methschäferei.	17	desgl.	desgl.		Vorw. z. Trebichow.
115	Mittelvorwerk	9	desgl.	Leitersdorf.		Vorwerk zu Griesel.
116	Morsteiner Vorwerk, s. Vordervorwerk.					
117	Mühlow oder Mühlau	232	desgl.	Crossen.		Dorf zu Schönfeld.
118	Münchsdorf	330	desgl.	desgl.		Dorf z. Rent-Amte Crossen.
119	Murzig oder Morzig .	102	desgl.	desgl.		Dorf u. Ziegelei — Rittergut.
120	Murziger Holländer od. Kähmener Holländer	23	desgl.	desgl.		Etabl. zu Murzig.
121	Nettkow, Deutsch- . . .	986	desgl.	Leitersdorf.		Dorf—Rittergut.
122	Nettkower, Deutsch-, Geldeschäferei . . .	—	desgl.	desgl.		Schäferei z. Deutsch-Nettkow.
123	Nettkower, Deutsch-, Kuhmelkerei	5	desgl.	desgl.		Kuhmelkerei, desgl.
124	Neubrück	74	desgl.	desgl.		Ehemal. Eisenh. z. Rent-Amte Crossen.
125	Neuendorf	548	desgl.	desgl.		Dorf z. Rent-Amte Crossen.

Digitized by Google

№	Bezeichnung der Ortschaften.	Zahl der Einwohner nach der Zählung von 1852.	Landräthlicher Kreis.	Nächstbelegene Post-Behörde.	Früheres Landesverhältniß.	Bemerkungen.
126	Neumühl	114	Crossen.	Leitersdorf.		Col. z. Neu-Beutnitz.
127	Neumühle	12	desgl.	Radenickel.		Wasserm z. Riesnitz.
128	Neustall	21	desgl.	Crossen.		Vorwerk zu Alt-Beutnitz.
129	Obermühle	7	desgl.	desgl.		Wasserm. z. Tschausdorf.
130	Otilienhof od. Bergvrw.	4	desgl.	desgl.		Vorwerk z. Treppeln.
131	Passalke	—	desgl.	Leitersdorf.		Vorwerk z. Topper.
132	Pfeffermühle	5	desgl.	Crossen.		Wasserm. z. Kähmen.
133	Pfeiferhahn	233	desgl.	desgl.		Dorf z. Rent Amte Crossen.
134	Pinnow	16	desgl.	Leitersdorf.		Vorwerk z. Crämersborn.
135	Plan	345	desgl.	Crossen.		Dorf—Rittergut.
136	Pleiske od. Pleishammer	106	desgl.	desgl.		Eisenhüttenwerk.
137	Polleuzig	586	desgl.	desgl.		Dorf z. Rent-Amte Crossen.
138	Preichow	261	desgl.	Boberröh.		Dorf, 1 Auth. z Rent-Amte Crossen, 1 Antheil z. Schegeln.
139	Radeberg	16	desgl.	Radenickel.		Vorwerk z. Riesnitz.
140	Radenickel	256	desgl.	desgl.		Dorf, Vorw. u. Col.
141	Radenickeler Theerofen	13	desgl.	desgl.	Neumark.	Theerofen z. Radenickel.
142	Rädnitz	767	desgl.	Leitersdorf.		Dorf z. Rent-Amte Crossen.
143	Rädnitz, Groß- . . .	51	desgl.	desgl.		Vorwerk z. Rädnitz.
144	Rädnitz, Klein- . . .	50	desgl.	desgl.		Erbp. - Vorwerk zu Rädnitz.
145	Rehfeld, Alt-	537	desgl.	Crossen.		Dorf zur Stadt Crossen.
146	Rehfeld, Neu-	283	desgl.	desgl.		Dorf z. Rent-Amte Crossen.
147	Rehlaug	9	desgl.	desgl.		Kgl. Förster-Etabl. z. Braschen.
148	Riesnitz	251	desgl.	Radenickel.		Dorf—Rittergut.
149	Riesnitzer Theerofen .	12	desgl.	desgl.		Zu Riesnitz gehörig.
150	Rusdorf	376	desgl.	Crossen.		Dorf zur Stadt Crossen.
151	Sagar, Deutsch- . . .	375	desgl.	desgl.		Dorf, 1 Auth. z. Fritschendorf — Rittergut.

Digitized by Google

№	Bezeichnung der Ortschaften.	Zahl der Einwohner nach der Zählung von 1852.	Landräthlicher Kreis.	Nächstbelegene Postbehörde.	Früheres Landesverhältniß.	Bemerkungen.
152	Sagar, Wendisch- . .	308	Crossen.	Crossen.		Dorf z. Rent-Amte Crossen.
153	Sammtmühle od. Prawitzmühle	21	desgl.	Leitersdorf.		Wasserm. z. Topperſche Sorge.
154	Sarkow	157	desgl.	Bobersb.		Dorf z. Rent-Amte Crossen.
155	Sarkow	5	desgl.	desgl.		Kgl. Förster-Etabl. z. Sarkow.
156	Schegeln	270	desgl.	Crossen.		Dorf—Rittergut.
157	Schiſchonken, ſ. Chigonken.					
158	Schmachtenhagen . . .	263	desgl.	desgl.		desgl.
159	Schönfeld	558	desgl.	desgl.		desgl.
160	Schwirze	89	desgl.	desgl.		Vorwerk z. Preichow, Königl. Anth.
161	Seedorf	310	desgl.	Bobersb.		Dorf, 1 Anth. z. Rent-Amte Crossen, 1 Anth. adl. — Rittergut.
162	Siebenbeuthen	276	desgl.	Crossen.		Dorf z. Schönfeld.
163	Skyren	422	desgl.	desgl.		Dorf—Rittergut.
164	Sophienwalde od. Zettitzer Vorwerk . . .	38	desgl.	desgl.		Vorwerk z. Zettitz.
165	Sorge	36	desgl.	Leitersdorf.		Vorwerk z. Crämersborn.
166	Sorge	168	desgl.	Crossen.		Vrw. z. Dom.-Pacht-Amte Crossen.
167	Sorge	149	desgl.	Leitersdorf.		Dorf u. Mühle zu Cunersdorf.
168	Sorge	207	desgl.	desgl.		Vorwerk z. Topper.
169	Sternvorwerk	15	desgl.	Crossen.		Vorwerk z. Liebthal.
170	Straube	177	desgl.	desgl.		Dorf z. Neu-Beutnitz.
171	Tabacksvorw., ſ. Emilshof.					
172	Tammendorf	439	desgl.	Radenickel.		Dorf—Rittergut.
173	Tarnow, ſ. Tornow.					
174	Thiemendorf	543	desgl.	Crossen.		Dorf—Rittergut.
175	Tietzow oder Zitzow .	6	desgl.	Leitersdorf.		Vorw. z. Leitersdorf.
176	Topper	432	desgl.	desgl.		Dorf u. Schneidemühle in 2 Anth.— Rittergüter.
177	Tornow oder Tarnow	285	desgl.	Bobersb.		Dorf—Rittergut.
178	Trebichow	348	desgl.	Radenickel.		desgl.

Neumark.

Digitized by Google

№	Bezeichnung der Ortschaften.	Zahl der Einwohner nach der Zählung von 1852.	Landräthlicher Kreis.	Nächstbelegene Post-Behörde.	Früheres Landesverhältniß.	Bemerkungen.
179	Treppeln	545	Crossen.	Crossen.	Neumark.	Dorf—Rittergut.
180	Tschausdorf	739	desgl.	desgl.		Dorf u. Försterhaus zur Stadt Crossen.
181	Untermühle.	8	desgl.	desgl.		Wasserm. z. Tschausdorf.
182	Untermühle.	7	desgl.	desgl.		Wasserm. z. Treppeln.
183	Vorderworwerk od. Morsteinvorwerk	16	desgl.	Leitersdorf.		Vorwerk z. Griesel.
184	Waldbude	14	desgl.	Crossen.		Kuhmelkerei u. Forsthaus z. Tschausdorf.
185	Wassinne.	5	desgl.	desgl.		Brw. z. Alt-Beutnitz.
186	Weißig.	347	desgl.	desgl.		Dorf—Rittergut.
187	Wellmitz	363	desgl.	Sommerfeld.		desgl.
188	Zettitz	485	desgl.	Crossen.		desgl.
189	Zettitzer Theerschwelerh.	4	desgl.	desgl.		Theerofen z. Zettitz.
190	Zettitzer Vorwerk, s. Sophienwalde.					
191	Zitzow, s. Tietzow.					
192	Zobelvorwerk	16	desgl.	Leitersdorf.		Vorwerk z. Topper.
	Summa	42241				
	III. Kreisgericht z. Cüstrin.					
	a. Städte:					
1	Cüstrin	7415	Königsb.	Cüstrin.		Stadt und Festung.
	Militair	1113				
	b. Ländliche Ortschaften:					
1	Bergenfelde	—	Lebus.	Seelow.	Kurm.	Etabl. v. Tuchebaud.
2	Birkbusch	4	Königsb.	Cüstrin. Quartschen Briefsamml.	Neumark.	Vorwerk z. Dom.-Amte Quartschen.
3	Bleyen, Alt-	83	desgl.	Cüstrin.		Erbp.-Vorwerk mit eigener Poliz.-Verw.
4	Bleyen, Neu-	314	desgl.	desgl.		Dorf z. Dom.-Amte Gorgast.
5	Blumberg	1023	Landsb.	Balz.		Dorf z. Dom.-Amte Quartschen.
6	Blumb. Dom.-Vorwerk	19	desgl.	desgl.		Zum Dom.-Amte Quartschen.

Digitized by Google

№	Bezeichnung der Ortschaften.	Zahl der Einwohner nach der Zählung von 1852.	Landräthlicher Kreis.	Nächstbelegene Post-Behörde.	Früheres Landesverhältniß.	Bemerkungen.
7	Blumberger Mühle . .	23	Landsb.	Balz.	Neumark.	Wasser- u. Schneidemühle zu Groß-Cammin.
8	Buschschäferei	59	desgl.	Cüstrin.		Schäferei z. Warnick.
9	Calenzig	418	Königsb.	desgl.		Dorf z. Dom.-Amte Quartschen.
10	Cammin, Groß- . . .	891	Landsb.	desgl.		Dorf—Rittergut.
11	Camminer (Groß-) Papiermühle.	29	desgl.	Balz.		Zu Groß-Cammin.
12	Cammin, Klein- . . .	150	desgl.	Cüstrin.		Dorf z. Gr.-Cammin.
13	Carlshof	13	Königsb.	Fürstenfelde.		Selbstst. Vorwerk.
14	Clewitz	377	desgl.	Cüstrin.		Dorf z. Dom.-Amte Quartschen.
15	Drewitz, Alt-	825	desgl.	desgl.		desgl.
16	Drewitz, Neu-	94	desgl.	desgl.		Colon., Bruchgrundstücke z. Alt-Drewitz.
17	Drewitzer Theerofenkrug, s. Liese's Etabl.					
18	Eichwerder, s. Werder.					
19	Friedrichsaue	209	Lebus.	Letschin.	Kurmark.	Königl. Dom.-Amt.
20	Friedrichsauer Etabl. .	123	desgl.	desgl.		Erbp.-Grundstück z. Dom.-Amte Friedrichsaue.
21	Genschmar	905	desgl.	Cüstrin.		Dorf z. Dom.-Amte Friedrichsaue.
22	Golzow	1450	desgl.	desgl.		Dorf z. Dom.-Amte Friedrichsaue u. 1 Rittergut.
23	Gorgast	1359	desgl.	desgl.		Dorf u. Kgl. Dom. Amt.
24	Hälse	333	Königsb.	Fürstenfelde.	Neum.	Dorf z. Dom.-Amte Quartschen.
25	Hathenow	451	Lebus.	A.-Podelzig.	Kurmark.	Dorf z. Dom.-Amte Sachsendorf.
26	Herzersaue	12	desgl.	Cüstrin.		Vorwerk zu Golzow.
27	Herzershof	76	desgl.	desgl.		Erbp.-Vrw. z. Dom.-Amte Sachsendorf.
28	Kietz	573	Königsb.	Cüstrin.	Neumark.	Dorf z. Dom.-Amte Gorgast.
29	Klock	15	desgl.	Fürstenfelde.		Etabl. zu Neumühl.
30	Kutzdorf	488	desgl.	desgl.		Dorf z. Dom.-Amte Quartschen.

Digitized by Google

№	Bezeichnung der Ortschaften.	Zahl der Einwohner nach der Zählung von 1852.	Landräthlicher Kreis.	Nächstbelegene Post-Behörde.	Früheres Landesverhältniß.	Bemerkungen.
31	Kutzdorfer Hammer . .	105	Königsb.	Fürstenfelde.	Neumark.	Eisenhammer — selbstständig.
32	Lagardes-Mühlen oder Warnicker Schneide-Mühlen	77	desgl.	Cüstrin.		2 Windschneidemühlen zu Tamsel.
33	Liese's Et. od. Drewitzer Theerofen-Krug. . .	25	desgl.	desgl.		Etabl. z. Alt-Drewitz
34	Ludwigsgrund.	212	Landsb.	Balz.		Col. z. Gr.-Cammin.
35	Manschnow.	847	Lebus.	Cüstrin.	Kurmark.	Dorf z. Dom.-Amte Sachsendorf.
36	Manschnower Mühle .	—	desgl.	desgl.		Wasserm. u. Gasthof zu Manschnow.
37	Manschnow, Neu- . .	144	desgl.	desgl.		Erbp.-Etbl. z. Dom.-Amte Sachsendorf.
38	Neumühl	512	Königsb.	Cüstrin u. Fürstenfelde.	Neumark.	Dorf z. Dom.-Amte Neudamm.
39	Quartschen	517	desgl.	Neudamm in Quartschen auch eine Briefsamml.		Dorf z. Dom.-Amte Quartschen.
40	Rathstock	542	Lebus.	A.-Podelzig.	Kurmark.	Rittergut—Dorf. 1 Kgl. Anth. z. Dom.-Amte Sachsendorf, 1 adl. Anth.
41	Rehfeld	168	desgl.	Letschin.		Col.-Dorf z. Dom.-Amte Wollup.
42	Scharnhorst	288	Landsb.	Balz.	Neumark.	Col. z. Gr.-Cammin.
43	Schammburg	508	Königsb.	Cüstrin.		Dorf z. Dom.-Amte Quartschen.
44	Schaumburg, Neu- . .	141	desgl.	desgl.		Col. z. Schaumburg.
45	Sophienthal	653	Lebus.	Letschin.	Kurm.	Colon.-Dorf z. Amte Wollup.
46	Springo. Springwerder	48	Landsb.	Cüstrin.	Neum.	Colonie z. Wilhelmsbruch.
47	Sydowswiese	293	Lebus.	Letschin.	Kurm.	Col.-Dorf z. Dom.-Amte Wollup.
48	Tamsel	743	Landsb.	Cüstrin.	Neum.	Dorf—nebst Zubeh. Warnick 1 Rittergut.
49	Tucheband	883	Lebus.	Seelow.	Kurmark.	Dorf—Rittergut.
50	Tucheband Etabl. . . .	370	desgl.	desgl.		Erbp.-Grundstück zu Tucheband.
51	Tucheband	28	desgl.	Cüstrin.		Vorwerk zu Golzow.

Digitized by Google

№	Bezeichnung der Ortschaften.	Zahl der Einwohner nach der Zählung von 1852.	Landräthlicher Kreis.	Nächstbelegene Post-Behörde.	Früheres Landesverhältniß.	Bemerkungen.
52	Vortheil, Klein-. . . .	37	Landsb.	Balz.	Neum.	Vorwerk zu Groß-Cammin.
53	Vorwerk, Altes- . . .	33	Lebus.	Cüstrin.	Kurm.	Vorwerk z. Gorgast.
54	Waldhaus	12	Königsb.	desgl.	Neumark.	Forst-Etablissement zu Neumühl.
55	Warnick.	461	Landsb.	Cüstrin.	Neumark.	Dorf zu Tamsel.
56	Warnicker Schneidem., s. Lagardes-Mühlen.				Neumark.	—
57	Werder (Eich-)	6	desgl.	desgl.	Neumark.	Vorwerk zu Warnick.
58	Wilhelminenhof	57	Lebus.	Letschin.	Kurm.	Erbp.-Brw. z. Dom.-Amte Friedrichsaue.
59	Wilhelmsbruch	220	Landsb.	Balz.	Neumark.	Colonie zu Groß-Cammin.
60	Wilkersdorf.	791	Königsb.	Cüstrin.	Neumark.	Dorf z. Dom.-Amte Quartschen.
61	Zechin	1690	Lebus.	Letschin.	Kurm.	Dorf z. Dom.-Amte Wollup.
62	Zerbicke.	80	Königsb.	Cüstrin.	Neum.	Vorwerk z. Zorndorf.
63	Zorndorf	1054	desgl.	desgl.	Neum.	Dorf z. Dom.-Amte Quartschen.
	Summa	30389				
	Kreisgerichts-Deputation zu Seelow.					
	a. Städte:					
1	Seelow	2746	Lebus.	Seelow.		
	b. Ländliche Ortschaften:					
1	Albertinenhof	9	desgl.	desgl.	Kurmark.	Vorwerk z. Diedersdorf.
2	Albertinenhof	12	desgl.	desgl.	Kurmark.	Vorwerk zu Gusow.
3	Bärwinkel	21	desgl.	Müncheb.	Kurmark.	Vorwerk z. Neu-Hardenberg.
4	Basta.	12	desgl.	Letschin.	Kurmark.	Vorw. zum Dom.-Amte Wollup.
5	Bayersberg	308	desgl.	desgl.	Kurmark.	Col.-Dorf z. Dom.-Amte Wollup.
6	Brückkrug auch Paschenbrück	7	desgl.	Seelow.	Kurmark.	Krug und Brückzollstelle z. Plattkow.

Digitized by Google

№	Bezeichnung der Ortschaften.	Zahl der Einwohner nach der Zählung von 1802.	Landräthlicher Kreis.	Nächstbelegene Post-Behörde.	Früheres Landesverhältniß.	Bemerkungen.
7	Carlshof	24	Lebus.	Seelow.	Kurmark.	Vorwerk zu Gusow.
8	Diedersdorf.	226	desgl.	desgl.		Dorf—Rittergut.
9	Eichendorfer Mühle . .	10	desgl.	Müncheb.		Wassermühle z. Neu-Hardenberg.
10	Ferfiske.	29	desgl.	Letschin.		Erbp.-Gut zu Letschin.
11	Friedersdorf	397	desgl.	Seelow.		Dorf—Rittergut.
12	Gerickensberg	343	desgl.	Letschin.		Col.-Dorf z. Dom.-Amte Wollup.
13	Görlsdorf, Nieder- . .	196	desgl.	Seelow.		Dorf—Rittergut.
14	Görlsdorf, Ober- . . .	233	desgl.	desgl.		Dorf z. Diedersdorf.
15	Gusow	1676	desgl.	desgl.		Dorf—Rittergut.
16	Hardenberg, Neu- . .	1480	desgl.	Müncheb.		Dorf—adl. Majorat und Fideicommiß.
17	Herrmannshof.	46	desgl.	Seelow.		Vorwerk z. Seelow.
18	Herzersaue	—	desgl.	desgl.		Erbp. Vrw. z. Dom.-Amte Sachsendorf.
19	Kalkhof	29	desgl.	Letschin.		Vorw. z. Dom.-Amte Wollup.
20	Kienwerder	226	desgl.	desgl.		Dorf z. Neu-Hardenberg.
21	Langsow, Alt-	368	desgl.	Seelow.		Dorf z. Dom.-Amte Friedrichsaue.
22	Langsow, Neu-	894	desgl.	desgl.		desgl.
23	Lehmannshöfel	237	desgl.	Letschin.		Col.-Dorf z. Dom.-Amte Wollup.
24	Letschin.	3020	desgl.	desgl.		Dorf, desgl.
25	Ludwigslust.	32	desgl.	Seelow.		Vorwerk z. Friedersdorf.
26	Marienfelde auch Sandvorwerk	20	desgl.	Müncheb.		Vorwerk zu Neu-Hardenberg.
27	Neuentempel	270	desgl.	Seelow.		Dorf z. Amte Lietzen.
28	Neufeld.	123	desgl.	Müncheb.		Colonie und Vorw. zu Neu-Hardenberg.
29	Paschenbrück, s. Brückfung.					
30	Plattkow	1186	desgl.	Seelow.		Dorf zu Gusow.
31	Quappendorf	171	desgl.	Müncheb.		Dorf zu Neu-Hardenberg.
32	Rosenthal, Neu- . . .	216	desgl.	desgl.		Col.-Dorf, desgl.

Digitized by Google

№	Bezeichnung der Ortschaften.	Zahl der Einwohner nach der Zählung von 1852.	Landräthlicher Kreis.	Nächstbelegene Post-Behörde.	Früheres Landesverhältniß.	Bemerkungen.
33	Sachsendorf.	922	Lebus.	Seelow.	Kurmark.	Königl. Dom.-Amt und Dorf.
34	Sandvorwerk	6	desgl.	desgl.		Vorwerk zu Gusow.
35	Sandvorwerk s. Marienfelde.					
36	Seelow, Vorwerk . . .	120	desgl.	desgl.		Kgl. Brw. z. Dom.-Amte Sachsendorf.
37	Sophienhof	8	desgl.	Letschin.		Brw. z. Dom.-Amte Wollup.
38	Stuthof.	51	desgl.	Müncheb.		Vorwerk zu Neu-Hardenberg.
39	Tempel, Neuen- — s. Neuentempel.					
40	Vogelsang.	11	desgl.	Seelow.		Colonie zu Gusow.
41	Werbig	432	desgl.	desgl.		Dorf z. Dom.-Amte Friedrichsaue.
42	Werder	84	desgl.	desgl.		Brw. z. Dom.-Amte Sachsendorf.
43	Wollup	129	desgl.	Letschin.		Königl. Dom.-Amt.
44	Wolluper Etablissements	171	desgl.	desgl.		Erbp.-Grundstücke z. Dom.-Amte Wollup.
45	Zernickow.	127	desgl.	Seelow.		Dorf z. Dom.-Amte Sachsendorf.
	Summa	16628				
	Kreisgerichts-Commission I. z. Bärwalde.					
	a. Städte:					
1	Bärwalde	3546	Königsb.	Bärwalde.	Neumark.	
	mit					
	Carlshöhe	24	. . . .	. . . .		Etablissement.
	Forsthaus	9				
	Obermühle od. Grangseemühle.	18	. . . .	. . . .		Wassermühle.
	Plantage.	5	. . . .	. . . .		Etablissement.
	Rothemühle	7	. . . .	. . . .		desgl.
	Schützenhaus. . . .	8				
	Woltershof.	40	. . . .	. . . .		Ackerwirthschaft.
2	Fürstenfelde.	2042	Königsb.	Fürstenfelde.		

Digitized by Google

№	Bezeichnung der Ortschaften.	Zahl der Einwohner nach der Zählung von 1852.	Landräthlicher Kreis.	Nächstbelegene Post-Behörde.	Früheres Landesverhältniß.	Bemerkungen.
	b. Ländliche Ortschaften:					
1	Bärfelde	518	Königsb.	Neudamm		Dorf—Rittergut.
2	Bärfelder große Mühle, s. Schmollnitzmühle.					
3	Capernaum	14	desgl.	Bärwalde		Vorwerk z. Troffin.
4	Charlottenhof	12	desgl.	desgl.		desgl.
5	Feldicheno. Feldichengös	76	desgl.	Fürstenfelde.		Erbz.-Vorwerk zur Stadt Bärwalde.
6	Friedrichshofb. Bärfelde	14	desgl.	Neudamm		Vorwerk z. Bärfelde.
7	Herrenhausen	20	desgl.	desgl.		desgl.
8	Kiewitz	10	desgl.	Bärwalde		Vorwerk zu Sellin.
9	Münchow	16	desgl.	Fürstenfelde.		Etabl. zu Feldichen.
10	Parneckel	7	desgl.	desgl.		Erbp.-Vorwerk zu Falkenwalde.
11	Parneckel	5	desgl.	desgl.		Vorwerk z. Troffin.
12	Parneckel	8	desgl.	desgl.		Etablissement zu Schönfeld.
13	Schmollnitzmühle oder Bärfelder gr. Mühle	24	desgl.	Neudamm	Neumark.	Wasserm. z Bärfelde.
14	Schönfeld	192	desgl.	Bärwalde		Dorf—Rittergut.
15	Schulzendorf	20	desgl.	desgl.		Vorwerk zu Schönfeld.
16	Sellin	497	desgl.	desgl.		Dorf—Rittergut.
17	Stölpchen	47	desgl.	desgl.		Erbp.-Gut z. Stadt Bärwalde.
18	Troffin	262	desgl.	desgl.		Dorf—Rittergut.
	Summa	7441				
	Kreisgerichts-Commission II. z. Bärwalde.					
	Ländliche Ortschaften:					
1	Bleffin, Alt-	749	Königsb.	Zellin.		Dorf—Rittergut.
2	Bleffin, Neu-	289	desgl.	desgl.		Col. z. Alt-Bleffin.
3	Briefeberg, s. Hauptsetabl.					
4	Cloffow	459	desgl.	desgl.		Vorw. z. Dom.-Amte Zellin.

Digitized by Google

№	Bezeichnung der Ortschaften.	Zahl der Einwohner nach der Zählung von 1802.	Landräthlicher Kreis.	Nächstbelegene Post-Behörde.	Früheres Landesverhältniß.	Bemerkungen.
5	Grundschäferei	8	Königsb.	Zellin.		Etabl. zu Zellin.
6	Güstebiese	1942	desgl.	Mohrin u. Wrietzen.		Dorf z. Rent-Amte Zehden.
7	Haupts-Etabliss. oder Briesberg	6	desgl.	Zehden.		Etabl. z. Alt-Lietzegöricke.
8	Kornhäuser	20	desgl.	Zellin.		Etablissement z. Alt-Blessin.
9	Lietzegöricke, Alt- . . .	1193	desgl.	Zehden u. Mohrin.		Dorf z. Rent-Amte Zehden.
10	Moor	5	desgl.	Zellin.		Etabl. zu Clossow.
11	Müggenburg	23	desgl.	Zehden.		Col. z. Rent-Amte Zehden.
12	Muschan	4	desgl.	Zellin.		Etabl. zu Clossow.
13	Stölpchener Theerofen .	10	desgl.	desgl.		Zu Zellin gehörig.
14	Voigtsdorf	216	desgl.	Bärwalde		Dorf—Rittergut.
15	Zellin	2363	desgl.	Zellin.		Fleckenz. Dom.-Amte Zellin.
	Summa	7287			Neumark.	
	Kreisgerichts-Commission zu Neudamm.					
	a. Städte:					
1	Neudamm	3275	Königsb.	Neudamm		
	b. Ländliche Ortschaften:					
1	Batzlow.	367	desgl.	desgl.		Dorf z. Dom.-Amte Neudamm.
2	Bußler's Plantage . .	17	desgl.	desgl.		Etabl. z. Damm.
3	Damm	1446	desgl.	desgl.		Dorf z. Dom.-Amte Neudamm.
4	Darmietzel	763	desgl.	desgl.		Dorf z. Dom.-Amte Quartschen.
5	Fürstenfelde.	20	desgl.	Fürstenfelde und Neudamm.		Vorwerk z. Wittstock gehörig.
6	Glambeck-Mühle . . .	4	desgl.	Neudamm		Walkmühle zu Kerstenbrügge.

Digitized by Google

№	Bezeichnung der Ortschaften.	Zahl der Einwohner nach der Zählung von 1852.	Landräthlicher Kreis.	Nächstbelegene Post-Behörde.	Früheres Landesverhältniß.	Bemerkungen.
7	Grünrade	429	Königsb.	Neudamm	Neumark.	Dorf—Rittergut.
8	Hofebruch.	34	desgl.	desgl.		Forst-Etabl. z. Zicher.
9	Kerstenbrügge	53	desgl.	desgl.		Col.-Dorf z. Dom.-Amte Neudamm.
10	Kleppin	41	desgl.	desgl.		Vorw. z. Grünrade.
11	Kuckucksmühle	13	desgl.	desgl.		Wasserm. desgl.
12	Loosung	123	desgl.	desgl.		Col. z. Kerstenbrügge.
13	Nabern	701	desgl.	desgl.		Dorf z. Dom.-Amte Neudamm.
14	Nabern	12	desgl.	desgl.		Vorw. zu Wittstock gehörig.
15	Neudammer gr. Mühle	21	desgl.	desgl.		Wasserm. z. Damm.
16	Neudammer kl. Mühle	9	desgl.	desgl.		desgl.
17	Neudamm	88	desgl.	desgl.		Königl. Vorwerk.
18	Sennewitzmühle . . .	51	Landsb.	desgl.		Wasser-, Mahl- und Schneidemühlen zu Massin.
19	Steinkrug	11	Königsb.	desgl.		Etabl. z. Zicher.
20	Wittstock	245	desgl.	desgl.		Dorf z. Dom.-Amte Neudamm.
21	Wittstock, Klein- . . .	—	desgl.	desgl.		Vorw. zu Wittstock gehörig.
22	Zicher	1120	desgl.	desgl.		Dorf z. Dom.-Amte Quartschen.
23	Zicher, Neu-	156	desgl.	desgl.		Colonie z. Zicher.
	Summa	8999				
	IV. **Kreisgericht zu Frankfurt a. d. O.**					
	a. Städte:					
1	Frankfurt a. d. O. . . mit	29765	Lebus.	Frankfurt.	Kurmark.	
	Gronenfelde auch Wegners Vorwerk	31	. . . .	. . . .		Vorwerk.
	Nuhnen	299	. . . .	. . . .		6 Etablissements.
	Paulinenhof	26	. . . .	. . . .		Vorwerk.
	Rothe Vorwerk . .	25	. . . .	. . . .		desgl.
	Weiße Vorw., früher Mikrander Vorwerk	17	. . . .	. . . .		desgl.
	Militair	1468				

Digitized by Google

№	Bezeichnung der Ortschaften.	Zahl der Einwohner nach der Zählung von 1852.	Landräthlicher Kreis.	Nächstbelegene Post-Behörde.	Früheres Landesverhältniß.	Bemerkungen.
2	Lebus.	2169	Lebus.	Lebus.	Kurmark.	
	mit					
	Lebuser Brückmühle.	7	. . . .	. . . .		Wassermühle.
	Lebuser Mittelmühle	25	. . . .	. . . .		desgl.
	Lebuser Obermühle.	21	. . . .	. . . .		desgl.
	Unterkrug	5	. . . .	. . . .		Gasthaus.
	b. Ländliche Ortschaften:					
1	Andreasmühle	9	Sternberg.	Ziebingen.	Neumark.	Wasserm. z. Balkow.
2	Aurith	944	desgl.	Pulv.-Kr.		Dorf z. Rent-Amte Neuzelle.
3	Bäckermühle	31	desgl.	Frankfurt.		Wasserm. z. Trettin.
4	Balkow	591	desgl.	Ziebingen.		Dorf—Rittergut.
5	Bauers-Berg, s. Neuewelt.					
6	Berlin (Zur Stadt) .	9	desgl.	Frankfurt.		Einzelnes Haus zu Cunersdorf.
7	Bischofssee	198	desgl.	desgl.		Dorf z. Rent-Amte Frankfurt.
8	Bischofssee	138	desgl.	desgl.		Etabl. z. Bischofssee.
9	Bodelzig, Alt- } auch	572	Lebus.	Alt-Bodelzig.	Kurmark.	Dorf—Rittergut.
10	Bodelzig, Alt- } Podelzig, Alt-	317	desgl.	desgl.		Kgl. Vorw. z. Rent-Amte Frankfurt.
11	Bodelzig, Neu-, auch Podelzig, Neu- . . .	148	desgl.	desgl.		Coloniedorf, desgl.
12	Booßen	1095	desgl.	Frankfurt.		Dorf—Rittergut z. Stadt Frankfurt.
13	Briesen.	620	desgl.	Briesen.		Dorf u. Bahnhof z. Rent-Amte Fürstenwalde.
14	Brieskow	738	desgl.	Frankfurt.		Dorf z. Rent-Amte Frankfurt.
15	Bruchvorwerk auch Wiesenvorwerk	38	desgl.	Lebus.		Vorw. z. Dom.-Pacht-Amte Lebus.
16	Buschkrug	17	Sternberg.	Ziebingen.	Neum.	Krug zu Kloppitz.
17	Buschmühle.	9	Lebus.	Frankfurt.	Kurm.	Wasserm. u. Tabagie zu Lossow.
18	Buschvorwerk	46	Sternberg.	Ziebingen.	Neum.	Vorw. z. Ziebingen.
19	Carolinenthal	3	Lebus.	Frankfurt.	Kurm.	Zu Alt-Zeschdorf gehörig.

Digitized by Google

№	Bezeichnung der Ortschaften.	Zahl der Einwohner nach der Zählung von 1852.	Landräthlicher Kreis.	Nächstbelegene Postbehörde.	Früheres Landesverhältniß.	Bemerkungen.
20	Carthaus	28	Lebus.	Frankfurt	Kurmark.	Etabl., Bad und Brauerei bei Frankfurt.
21	Carzig	185	desgl.	Alt-Bodelsig.		Dorf—Rittergut.
22	Cleſſin	139	desgl.	desgl.		desgl.
23	Cliestow	514	desgl.	Frankfurt.		Dorf—Rittergut z. Stadt Frankfurt.
24	Contopp-Mühle. . . .	15	Sternberg.	Ziebingen.		Waſſerm. z. Kreeſem.
25	Cunersdorf auch Kunersdorf	549	desgl.	Frankfurt.	Neumark.	Dorf u. Windmühle — mit Cunitz, Reipzig, Schwetig u. Trettin 1 Ritterg.—
26	Cunitz	635	desgl.	Pulv.-Kr.		z. Stadt Frankfurt.
27	Eduardſpring	4	Lebus.	Frankfurt.	Kurmark.	Dorf zur Stadt Frankfurt.
28	Eliſenberg	14	desgl.	Lebus.		Zu Booßen gehörig.
29	Fährkrug	22	desgl.	desgl.		Vorw. zum Dom.-Pacht-Amte Lebus.
30	Finkenheerd	63	desgl.	Frankfurt.		Krug u. Fährhaus z. Colonie Lebus.
31	Gohlitz	454	Sternberg.	Göritz.		Krug zu Loſſow, Schleuſenm.-Wohn. zu Brieskow.
32	Grimnitz	400	desgl.	Ziebingen.		Dorf z. Frauendorf.
33	Grüntiſch	32	desgl.	Pulv.-Kr.	Neumark.	Col.-Dorf z. Balkow.
34	Grundſchäferei	14	desgl.	Frankfurt.		Gaſthof z. d. Neudorfer Etabliſſements.
35	Grunewald	4	desgl.	Ziebingen.		Schäferei z. rothen Vorw. b. Frankfurt.
36	Hackenow	131	Lebus.	Seelow.	Kurm.	Vorw. z. Balkow.
37	Hammelei.	11	Sternberg.	Ziebingen.	Neum.	Rittergut.
38	Jacobsdorf	647	Lebus.	Frankfurt.	Kurmark.	Z. Grimnitz gehörig.
39	Jehſar, Hohen-	284	desgl.	desgl.		Dorf z. Rent-Amte Frankfurt.
40	Jehſar, Nieder-	234	desgl.	desgl.		Dorf—Rittergut.
41	Judenkirchhof	4	Sternberg.	desgl.		Dorf z. Rent-Amte Frankfurt.
42	Kloppitz	465	desgl.	Ziebingen.	Neum.	Einzelnes Haus zu Cunersdorf. Dorf z. Dom.-Amte Rampitz.

Digitized by Google

№	Bezeichnung der Ortschaften.	Zahl der Einwohner nach der Zählung von 1852.	Landräthlicher Kreis.	Nächstbelegene Post-Behörde.	Früheres Landesverhältniß.	Bemerkungen.
43	Kosten, s. Seidenbauhäuser.					
44	Kramermühle	9	Sternberg.	Ziebingen.	Neumark.	Wassm. z. Melschnitz.
45	Kreesem	217	desgl.	desgl.		Dorf z. Dom.-Amte Rampitz.
46	Kunersdorf, s. Cunersdorf.					
47	Kunersdorf, Wüste . .	122	Lebus.	Lebus.	Kurmark.	Dorf z. Wulkow.
48	Lebus, Amt	79	desgl.	desgl.		Kgl. Dom.-Pacht-Amt.
49	Lebus, Colonie	228	desgl.	desgl.		Colonie z. Rent-Amte Frankfurt.
50	Leissow	261	Sternberg.	Frankfurt.	Neum.	Dorf z. Rent-Amte Frankfurt.
51	Libbenichen	431	Lebus.	Seelow.	Kurmark.	Dorf z. Dom.-Amte Sachsendorf.
52	Lossow	576	desgl.	Frankfurt.		Dorf—Rittergut.
53	Mahlisch, Alt-	230	desgl.	Seelow.		Dorf z. Rent-Amte Frankfurt.
54	Mahlisch, Neu-	192	desgl.	desgl.		Colonie, desgl.
55	Mallnow	380	desgl.	Alt-Bodelzig.		Dorf, desgl.
56	Matschdorf	454	Sternberg.	Pulv.-Kr.		Dorf—Rittergut.
57	Melschnitz, ...	176	desgl.	Ziebingen.	Neumark.	Col.-Dorf z. Dom.-Amte Rampitz.
58	Mühle, kleine	15	desgl.	Frankfurt.		Zu Cunersdorf gehörig.
59	Neuewelt auch Bauers-Berg.	8	Lebus.	desgl.	Kurm.	Gasthaus z. Cliestow.
60	Oder-Vorwerk	22	Sternberg.	Ziebingen.	Neum.	Vorw. z. Ziebingen.
61	Petersdorf	230	Lebus.	Briesen.		Dorf—Rittergut.
62	Petershagen	468	desgl.	Müncheb.	Kurmark.	desgl.
63	Podelzig, Alt- u. Neu-, s. Bodelzig, Alt- u. Neu-.					
64	Pulverkrug	115	Sternberg.	Pulv.-Kr.	Neumark.	Gasthof u. Post-Exped. zu Reipzig.
65	Rampitz	1108	desgl.	Ziebingen.		Dorf mit 1 Königl. Dom.-Amte.
66	Rätschmühle	16	desgl.	Frankfurt.		Wasserm. z. Bischofssee.
67	Reipzig	662	desgl.	Pulv.-Kr.		Dorf z. Stadt Frankfurt.

Digitized by Google

№	Bezeichnung der Ortschaften.	Zahl der Einwohner nach der Zählung von 1852.	Landräthlicher Kreis.	Nächstbelegene Post-Behörde.	Früheres Landesverhältniß.	Bemerkungen.
68	Reitwein	790	Lebus.	Alt-Bodelzig.	Kurmark.	Dorf—Rittergut.
69	Rosengarten	240	desgl.	Frankfurt.		desgl.
70	Scheunen	49	desgl.	Lebus.		Vorwerk z. Dom.-Pacht-Amte Lebus.
71	Schiffersruh	—	desgl.	Frankfurt.		Gasthaus zu Lossow.
72	Schönfließ	157	desgl.	desgl.		Dorf z. Rent-Amte Frankfurt.
73	Schwetig	476	Sternberg.	desgl.	Neum.	Dorf zur Stadt Frankfurt.
74	Seidenbauhäuser, auch Kosten genannt . .	13	Lebus.	Seelow.	Kurmark.	Colonisten-Etabl. zu Alt-Mahlisch.
75	Sieversdorf	371	desgl.	Frankfurt.		Dorf—Rittergut.
76	Sorge	128	Sternberg.	Ziebingen.	Neum.	Vorw. z. Ziebingen.
77	Storkow	287	desgl.	Reppen.		Dorf z. Frauendorf.
78	Tauentzienshof	7	desgl.	Ziebingen.		Zu Balkow gehörig.
79	Treplin	315	Lebus.	Frankfurt.	Kurm.	Dorf z. Hoh.-Jehsar.
80	Trepliner Mühle . . .	8	desgl.	desgl.		Wasserm z. Sievers-dorf.
81	Trettin	567	Sternberg.	desgl.	Neum.	Dorf zur Stadt Frankfurt.
82	Tzschetzschnow	1023	Lebus.	desgl.	Kurm.	desgl.
83	Vaterswille	7	Sternberg.	Ziebingen.	Neum.	Vorw. zu Balkow.
84	Vordermühle	12	desgl.	desgl.		Wasserm., desgl.
85	Vorheide	8	Lebus.	Frankfurt.	Kurm.	Vorw. z. Jacobsdorf.
86	Weißeberg	22	Sternberg.	Ziebingen.	Neumark.	Dammmeisterhaus z. Rampitz.
87	Wendischmühle	7	desgl.	desgl.		Wasserm. z. Balkow.
88	Wiesenvorwerk s. Bruch-vorwerk.					
89	Wilhelmshof	10	Lebus.	Frankfurt.	Kurmark.	Z. Wulkow gehörig.
90	Wuhden	255	desgl.	Alt-Bodelzig.		Dorf z. Rent-Amte Frankfurt.
91	Wulkow bei Frankfurt	105	desgl.	Frankfurt.		Dorf—Rittergut.
92	Zeidelbrücke	4	desgl.	desgl.		Ehem. Brückenwärt.-Etabl. zu Brieskow.
93	Zeschdorf, Alt-	147	desgl.	desgl.		Dorf z. Rent-Amte Frankfurt.
94	Zeschdorf, Neu-	59	desgl.	desgl.		Colonie, desgl.
95	Ziebingen	1714	Sternberg.	Ziebingen.	Neum.	Dorf—Rittergut.
	Summa	57009				

Digitized by Google

№	Bezeichnung der Ortschaften.	Zahl der Einwohner nach der Zählung von 1852.	Landräthlicher Kreis.	Nächstbelegene Post-Behörde.	Frühere Landesverhältniß.	Bemerkungen.
	Kreisgerichts-Commission I. zu Fürstenwalde.					
	a. Städte:					
1	Fürstenwalde, I. u. II. Stadtbezirk	1525	Lebus.	Fürstenw.	Kurmark.	
	sowie aus dem IV. Stadtbezirk:					
	die Weinberge . . .	51				
	die neuen Häuser . .	103				
	die Besitzungen an der Müncheberg. Str.	395				
	Paetel und Merten Etabl.	51				
	Militair	475				
	b. Ländliche Ortschaften:					
1	Beerfelde, Königl. Anth.	368	Lebus.	Fürstenw.		Dorf, 1 Anth. zum Rent-Amte Fürstenwalde, 1 Anth. zu Trebus.
	Trebuser Anth.	32				
2	Braunsdorf.	191	Beeskow-Storkow.	desgl.		Dorf zur Stadt Fürstenwalde.
3	Buchholz	247	Lebus.	desgl.		Dorf z. Rent-Amte Fürstenwalde.
4	Buchte Etablissement .	—	Beeskow-Storkow.	desgl.		Etabl. z Braunsdorf.
5	Demnitz	288	Lebus.	desgl.		Dorf mit Mühlen u. Vorw. — Rittergut.
6	Doebickesche Etablissem.	—	Beeskow-Storkow.	desgl.		Etablissement.
7	Fürstenwalder Amt . .	74	Lebus.	desgl.		Amtsvorw., Schloß, Amtsh., Amtsfreih., Sitz d. Rent-Amts ꝛc.
8	Fürstenwalder Etablissements	—	desgl.	desgl.		Plantage, Magistr.-Brw., Eisenbahnhof Scharfricht., Schiffbauer- u. Ackerbürger-Etablissements.

Digitized by Google

№	Bezeichnung der Ortschaften.	Zahl der Einwohner nach der Zählung von 1852.	Landräthlicher Kreis.	Nächstbelegene Post-Behörde.	Früheres Landesverhältniß.	Bemerkungen.
9	Hangelsberg	120	Lebus.	Fürstenw.	Kurmark.	Col., Oberf., Forst-Etabl., Eisenb.-Wärterh. u. Krug z. Rent-Amte Fürstenwalde.
10	Honauer Vorwerk . . .	7	desgl.	desgl.		Parcellirtes Vorw.
11	Jänickendorf	270	desgl.	desgl.		Dorf z. Rent-Amte Fürstenwalde.
12	Kirchhofen	135	Beeskow-Storkow.	desgl.		Dorf zur Stadt Fürstenwalde.
13	Kleinheide	—	Lebus.	desgl.		Städtisches Forsth.
14	Neuendorf	293	desgl.	desgl.		Dorf z. Rent-Amte Fürstenwalde.
15	Plaatz	8	desgl.	desgl.		Königl. Forsth. zu Hangelsberg.
16	Schwan (zum)	—	desgl.	desgl.		Gasth. z. Rent-Amte Fürstenwalde.
17	Stadtluch	—	Beeskow-Storkow.	desgl.		Städtische Förster., z. Braunsdorf gehörig.
18	Steinhöfel	406	Lebus.	Müncheb.		Dorf mit Windm. u. Rittergut.
19	Trebus	149	desgl.	Fürstenw.		Dorf, Windm. — Rittergut.
20	Wilhelmsbrück	10	desgl.	desgl.		Königl. Unterförst. z. Hangelsberg.
21	Wulkow b. Fürstenwalde	32	desgl.	desgl.		Erbzinsgut und Colonistenstelle z. Hangelsberg.
	Summa	5478				
	Kreisgerichts-Commission II. zu Fürstenwalde.					
	a. Städte:					
1	Fürstenwalde, III. u. IV. Stadtbezirk . . . . mit Ausschluß der bei der I. Commission bezeichneten Pertinenzien des IV. Stadtbezirks.	2720	Lebus.	Fürstenw.		— incl. Unterförsterei in der Vorstadt.

Digitized by Google

№	Bezeichnung der Ortschaften.	Zahl der Einwohner nach der Zählung von 1852.	Landräthlicher Kreis.	Nächstbelegene Post-Behörde.	Früheres Landesverhältniß.	Bemerkungen.
	b. Ländliche Ortschaften:					
1	Beerenbusch	7	Lebus.	Fürstenw.	Kurmark.	Frsth. z. Berkenbrück.
2	Berkenbrück	398	desgl.	desgl.		Dorf und Eisenb.-Wärterh. z. Rent-Amte Fürstenwalde.
3	Buschschleuse	—	desgl.	Briesen.		Königl. Försterei.
4	Falkenberg	191	desgl.	desgl.		Dorf, Mühle und Vorw. — Rittergut.
5	Faulbrück	5	desgl.	Fürstenw.		Königl. Unterförst. z. Berkenbrück.
6	Fluth, od. Wilhelmskrug	6	desgl.	Briesen.		Krug zu Briesen.
7	Fluth (Forsth. a. d. Fluth)	—	desgl.	desgl.		Königl. Försterei z. Kersdorf.
8	Frankfurter Niederlage	—	desgl.	desgl.		Etabl. b. Kersdorf.
9	Friedrichskrug, oder Rothekrug	15	desgl.	Fürstenw.		Krug z. Berkenbrück.
10	Fuchskörnung	—	desgl.	desgl.		Städtische Waldwärterei.
11	Fürstenwalder Colonie .	740	desgl.	desgl.		Coloniedorf z. Rent-Amte Fürstenwalde nebst Königl. Mühlen, Steuer-Amt, Schleusen-Exped.
12	Gestell, Breite	—	desgl.	Briesen.		Königl. Försterei.
13	Glienick	30	desgl.	desgl.		Zu Alt-Madlitz gehörig.
14	Hammelstall	—	desgl.	Fürstenw.		Vorw. z. Amtsvorw. Fürstenwalde.
15	Haasenfelde	409	desgl.	Müncheb.		Dorf, Windm. und Forsth. z. Rent-Amt Fürstenwalde.
16	Kersdorf	253	desgl.	Briesen.		Dorf nebst Wasserm. mit 4 Anth., sowie die i. d. ehem. adlich Kersdorfer Forst belegenen Förster-Etabliss.: das Tempelberger, das Steinhöfeler und das Madlitzer.
17	Kersdorfer Niederlage .	—	desgl.	desgl.		Etabl. bei Kersdorf.
18	Krummeluch	21	desgl.	desgl.		Col. z. Alt-Madlitz.

Digitized by Google

№	Bezeichnung der Ortschaften.	Zahl der Einwohner nach der Zählung von 1852.	Landräthlicher Kreis.	Nächstbelegene Postbehörde.	Früheres Landesverhältniß.	Bemerkungen.
19	Madlitz, Alt-	363	Lebus.	Briesen.		Dorf, Vorw., Wasserm. — Rittergut.
20	Madlitz, Neu-	96	desgl.	desgl.		Col. z. Alt-Madlitz.
21	Rothekrug, s. Friedrichskrug.					
22	Wilhelmskrug, s. Fluthkrug.					
23	Willmersdorf	288	desgl.	desgl.		Dorf, Windmühlen — Rittergut.
	Summa	5868				
	Kreisgerichts-Commission z. Müllrose.					
	a. Städte:					
1	Müllrose . . . . . mit Müllros. Schleusenwärterwohnung	2030 2	Lebus. desgl.	Müllrose. desgl.	Kurmark.	
	b. Ländliche Ortschaften:					
1	Biegen	584	desgl.	desgl.		Dorf u. Erbp.-Brw. zum Rent-Amte Frankfurt.
2	Biegenbrück	146	desgl.	desgl.		Col.-Dorf, desgl.
3	Dubrow	79	desgl.	desgl.		Priv.-Vorw. u. Col. zum Rent-Amte Frankfurt.
4	Hammerfort	13	desgl.	desgl.		Wasserm. u. Schleusenmstr.-Wohnung z. RentamteFrankfurt.
5	Hohenwalde	428	desgl.	desgl.		Dorf z. Rent-Amte Frankfurt.
6	Kayfermühl	110	desgl.	desgl.		desgl.
7	Klixmühle	11	desgl.	Fürstenb.		Wasserm. z. Oder-Lindow.
8	Krebsjauche	895	Guben.	desgl.	Ndrl.	Dorf z. Rent-Amte Neuzelle.
9	Lichtenberg	261	Lebus.	Frankfurt.	Kurm.	Dorf—Rittergut.
10	Lindo, Klein-	3	Guben.	Fürstenb.	Ndrl.	Krug z. Krebsjauche.

Digitized by Google

№	Bezeichnung der Ortschaften.	Zahl der Einwohner nach der Zählung von 1852.	Landräthlicher Kreis.	Nächstbelegene Post-Behörde.	Früheres Landesverhältniß.	Bemerkungen.
11	Lindow, Neu-	153	Lebus.	Frankfurt.		Coloniez.Rent-Amte Frankfurt.
12	Lindow, Ober-	342	desgl.	desgl.		Dorf, desgl.
13	Lindow, Unter-	269	desgl.	desgl.		Dorf, desgl.
14	Markendorf.	160	desgl.	desgl.		Dorf — Majorats-Rittergut.
15	Müllrose	61	desgl.	Müllrose.		Colonie zum Rent-Amte Frankfurt.
16	Neuhaus	18	desgl.	desgl.		Zollstätte, desgl.
17	Pillgram	461	desgl.	Frankfurt.		Dorf, Borw. u. Col. zum Rent-Amte Frankfurt.
18	Schlaubehammer . . .	190	desgl.	Müllrose.		Erbz.-Gut.
19	Schleusenmstr. = Wohn.	—	desgl.	desgl.		Z. Weißenspring geh. Schleusenmeister-Wohnung z. Ober-Lindow.
20	Weißenberg.	3	desgl.	Fürstenb.		
21	Weißenspring	271	desgl.	Müllrose.		Colonieu.Erbz.-Gut.
	Summa	6490			Kurmark.	
	Kreisgerichts-Commission I. z. Müncheberg.					
	a. Städte:					
1	Müncheberg . . . . . mit	2863	Lebus.	Müncheb.		
	Augustenaue	19	. . . .	. . . .		Etablissement.
	Elisenhof.	91	. . . .	. . . .		desgl.
	Landhof	4	. . . .	. . . .		desgl.
	Marienfeld	12	. . . .	. . . .		desgl.
	Sorgenberg	. . .	. . . .	. . . .		desgl.
	b. Ländliche Ortschaften:					
1	Arensdorf	601	Lebus.	Müncheb.		Dorf z. Rent-Amte Fürstenwalde.
2	Behlendorf	187	desgl.	desgl.		Dorf—Rittergut.
3	Bergschäferei	20	desgl.	desgl.		Vorwerk z. Garzin.
4	Bienenwerder	11	desgl.	desgl.		Zu Hoppegarten gehörig.

Digitized by Google

№	Bezeichnung der Ortschaften.	Zahl der Einwohner nach der Zählung von 1852.	Landräthlicher Kreis.	Nächstbelegene Post-Behörde.	Früheres Landesverhältniß.	Bemerkungen.
5	Bruchvorwerk	17	Lebus.	Müncheb.		Vorw. z. Dolgelin.
6	Dolgelin	793	desgl.	Seelow.		Dorf z. Rent-Amte Lietzen.
7	Eggersdorf	265	desgl.	Müncheb.		Dorf z. Rent-Amte Fürstenwalde.
8	Falkenhagen	643	desgl.	Briesen.		Dorf—Rittergut.
9	Garzin	227	desgl.	Strausb.		desgl.
10	Georgenthal	79	desgl.	Müncheb.		Col.-Dorf z. Falkenhagen.
11	Gölsdorf	111	desgl.	desgl.		Brw. z. Tempelberg.
12	Grünebaum	90	desgl.	desgl.		Gasthaus z. Falkenhagen.
13	Grundkrug	21	desgl.	desgl.		Gasth. z. Georgenthal.
14	Heidekrug	15	desgl.	desgl.		Etabliff. z. Hoppegarten.
15	Helenenruh	21	desgl.	Briesen.		Försterei z. Falkenhagen.
16	Hoppegarten	263	desgl.	Müncheb.		Dorf zur Stadt Müncheberg.
17	Liebenberg	32	desgl.	Fürstenw.	Kurmark.	Zollhaus u. Krug z. Schönfelde.
18	Liebenhof	14	desgl.	Strausb.		Zu Garzin gehörig.
19	Neubodengrün	16	desgl.	Müncheb.		Zu Hoppegarten gehörig.
20	Neuemühle	24	desgl.	desgl.		Wasserm. z. Schönfelde.
21	Neuemühle	24	desgl.	desgl.		Zu Hoppegarten gehörig.
22	Regenmantel	5	desgl.	Briesen.		Vorwerk z. Falkenhagen.
23	Schlagenthin	59	desgl.	Müncheb.		Rittergut z. Stadt Müncheberg.
24	Schönfelde	260	desgl.	desgl.		Dorf z. Rent-Amte Fürstenwalde.
25	Tempelberg	314	desgl.	desgl.		Dorf—Rittergut.
26	Vorheide	9	desgl.	desgl.		Forsthaus z. Hoppegarten.
27	Wildemann	24	desgl.	desgl.		Zu Hoppegarten gehörig.
	Summa	7134				

Digitized by Google

№	Bezeichnung der Ortschaften.	Zahl der Einwohner nach der Zählung von 1852.	Landräthlicher Kreis.	Nächstbelegene Post-Behörde.	Früheres Landesverhältniß.	Bemerkungen.
	Kreisgerichts-Commission II. z. Müncheberg.					
	a. Städte:					
1	Buckow	1660	Lebus.	Müncheb.		Adl. Stadt.
	b. Ländliche Ortschaften:					
1	Bergvorwerk	17	desgl.	Seelow.		Vorwerk zu Alt-Rosenthal.
2	Dahmsdorf	268	desgl.	Müncheb.		Dorf zu Buckow.
3	Döberitz	264	desgl.	Seelow.		Dorf z. Amte Lietzen.
4	Hasenholz	130	desgl.	Müncheb.		Dorf zu Buckow.
5	Heinersdorf	680	desgl.	desgl.		Dorf—Rittergut.
6	Hermersdorf	381	desgl.	desgl.		desgl.
7	Jahnsfelde	402	desgl.	desgl.		desgl.
8	Lietzen, Amt	183	desgl.	Seelow.		Rittergut mit Vorw. und Försterei.
9	Lietzen, Dorf	541	desgl.	desgl.		Z. Amte Lietzen geh.
10	Marxdorf	369	desgl.	desgl.		Dorf z. Amte Lietzen.
11	Münchehofe	87	desgl.	Müncheb.		Dorf zu Buckow.
12	Obersdorf	315	desgl.	desgl.		Dorf—Rittergut zu Buckow.
13	Rosenthal, Alt-	187	desgl.	desgl.		Dorf—Rittergut.
14	Schmerlmühle	9	desgl.	Seelow.		Wasserm. z. Dorfe Lietzen.
15	Sieversdorf, Wüste- .	85	desgl.	Müncheb.		Vorwerk z. Buckow.
16	Trebnitz	352	desgl.	desgl.		Dorf—Rittergut.
17	Vogelsang	12	desgl.	desgl.		Zu Rosenthal gehörig.
18	Wohrin	176	desgl.	desgl.		Dorf—Rittergut.
19	Wulkow b. Müncheberg	360	desgl.	desgl.		desgl.
	Summa	6478				
	V. **Kreisgericht zu Friedeberg.**					
	a. Städte:					
1	Friedeberg	5234	Friedeb.	Friedeb.	Neumark.	Kreisstadt.
	mit Forsthaus	10	. . . .	. . . .		In der Bürgerheide.

Digitized by Google

№	Bezeichnung der Ortschaften.	Zahl der Einwohner nach der Zählung von 1852.	Landräthlicher Kreis.	Nächstbelegene Post-Behörde.	Früheres Landesverhältniß.	Bemerkungen.
2	Walkmühle	5	. . . .	. . . .		Wassermühle.
3	Ziegelei	7	. . . .	. . . .		In der Bürgerheide.
	Militair	166				
	b. Ländliche Ortschaften:					
1	Altenfließ	686	Friedeb.	Friedeb.		Dorf, z. Stadt Friedeberg gehörig.
2	Birkbruch	260	desgl.	desgl.		Colonie zur Stadt Friedeberg.
3	Birkholz	580	desgl.	desgl.		Dorf—Rittergut.
4	Blumenfelde	341	desgl.	desgl.		desgl.
5	Braunsfelde	348	desgl.	desgl.		desgl.
6	Breitenstein	289	desgl.	desgl.		desgl.
7	Breitenwerder	423	desgl.	Driesen.		Colonie z. Lichtenow.
8	Brenkenhofswalde . . .	589	desgl.	desgl.		Colonie z. Rent-Amte Driesen.
9	Buchwerder	194	desgl.	Friedeb.		Colonie zur Stadt Friedeberg.
10	Büssow	493	desgl.	desgl.	Neumark.	Dorf—Rittergut.
11	Büssower Schneidemühle (auch Dörrenfelde genannt) . . .	30	desgl.	desgl.		Zu Büssow.
12	Büssower Försterei (auch Elsengrund genannt)	28	desgl.	desgl.		desgl.
13	Büssower Mahlmühle .	7	desgl.	desgl.		desgl.
14	Buschmühle	18	desgl.	desgl.		Wasserm. z. Rent-Amte Driesen.
15	Carbe, Alt-	969	desgl.	desgl.		Dorf z. Rent-Amte Driesen.
16	Carbe, Neu-	316	desgl.	Driesen.		Colonie z. Rent-Amte Driesen.
17	Carber (Neu-) Unterförsterei oder Steinspring	76	desgl.	desgl.		Zu Neu-Carbe.
18	Carlsberg	19	desgl.	Friedeb.		Vorw. z. Wildenow.
19	Carzig, Hohen-	299	desgl.	desgl.		Dorf—Rittergut.
20	Charlottenburg	8	desgl.	desgl.		Vorw. z. Geilenfelde.
21	Dörrenfelde, s. Büssower Schneidemühle.					
22	Dolgen	210	desgl.	Woldenb.		Dorf—Rittergut.

Digitized by Google

№	Bezeichnung der Ortschaften.	Zahl der Einwohner nach der Zählung von 1852.	Landräthlicher Kreis.	Nächstbelegene Post-Behörde.	Früheres Landesverhältniß.	Bemerkungen.
23	Eichwerder	311	Friedeb.	Friedeb.	Neumark.	Colonie zur Stadt Friedeberg.
24	Elsengrund, s. Büssower Försterei.					
25	Falkenkrug	8	desgl.	desgl.		Krug zu Büssow.
26	Falkenstein	240	desgl.	desgl.		Dorf—Rittergut.
27	Fichtwerder	12	desgl.	desgl.		Holländergut, zu Alt-Gurkowschbruch gehörig.
28	Franzthal	376	desgl.	Driesen.		Coloniez. Rent-Amte Driesen.
29	Friedeberger Klostergut	20	desgl.	Friedeb.		Vorwerk, i. d. Stadt Friedeberg belegen.
30	Friedebergsch-Bruch . .	522	desgl.	desgl.		Colonie zur Stadt Friedeberg.
31	Geilenfelde	277	desgl.	desgl.		Dorf—Rittergut.
32	Im Goldbruch)	17	desgl.	desgl.		Försterei zu Alt-Karbe.
33	Gurkow	1028	desgl.	desgl.		Dorf—Rittergut, z. Stadt Friedeberg.
34	Gurkowschbruch, Alt- .	985	desgl.	desgl.		Colonie zur Stadt Friedeberg.
35	Gurkowschbruch, Neu- .	268	desgl.	desgl.		desgl.
36	Haferwiese, Alt-	946	desgl.	desgl.		Coloniez. Rent-Amte Driesen.
37	Haferwiese, Neu- . . .	229	desgl.	desgl.		desgl.
38	Hammelstall	77	desgl.	desgl.		desgl.
39	Hermsdorf	340	desgl.	Woldenb.		Dorf—Rittergut.
40	Hintermühle	14	desgl.	Friedeb.		Wasser- u. Windm. z. Rent-Amte Driesen.
41	Joachimsthal	12	desgl.	desgl.		Erbz.-Gut zu Wugarten.
42	Käutzchenburg	60	desgl.	desgl.		Vorwerk z. Büssow.
43	Kupferbrück	32	desgl.	desgl.		Colonie z. Altenfließ.
44	Lauchstädt	440	desgl.	Woldenb.		Dorf—Rittergut.
45	Lauchstädter Theerofen .	21	desgl.	desgl.		Zu Lauchstädt.
46	Lauchstädter Vorwerk .	22	desgl.	desgl.		desgl.
47	Lauchstädter Ziegelei .	9	desgl.	desgl.		desgl.
48	Lichtenow	572	desgl.	Friedeb.		Dorf—Rittergut.
49	Lindenwerder	54	desgl.	Driesen.		Etablissem. z. Gottschimmerbruch.
50	Machern	135	desgl.	Friedeb.		Vorwerk z. Büssow.

Digitized by Google

№	Bezeichnung der Ortschaften.	Zahl der Einwohner nach der Zählung von 1852.	Landräthlicher Kreis.	Nächstbelegene Post-Behörde.	Früheres Landesverhältniß.	Bemerkungen.
51	Malzmühle	9	Friedeb.	Friedeb.		Wasser- und Windmühle z. Rent-Amte Driesen.
52	Mansfelde	401	desgl.	desgl.		Dorf—Rittergut.
53	Marienland.	23	desgl.	desgl.		Vorw. z. Rent-Amte Driesen.
54	Mecklenburg, Neu- . .	901	desgl.	desgl.		Colonie zur Stadt Friedeberg.
55	Mittelbruch	109	desgl.	Driesen.		Colonie zum Rent-Amte Driesen.
56	Mittelmühle	23	desgl.	Friedeb.		Wasser- u. Windm. z. Rent-Amte Driesen.
57	Mückenburg	308	desgl.	desgl.		Colonie u. Vorwerk z. Stadt Friedeberg.
58	Netzbruch	1156	desgl.	Driesen.		Colonie zum Rent-Amte Driesen.
59	Neumühle	20	desgl.	Friedeb.		Wassermühle z. Neu-Mecklenburg.
60	Paulshöhe	16	desgl.	desgl.		Vrw. z. Breitenstein.
61	Pehlitz	162	desgl.	desgl.		Dorf—Rittergut.
62	Rehberg	25	desgl.	desgl.		Vorwerk z. Birkholz.
63	Ritzenswunsch	137	desgl.	desgl.	Neumark.	Colonie zur Stadt Friedeberg.
64	Schönfeldt	222	desgl.	desgl.		Col. u. Erbp.-Vorw. z. Stadt Friedeberg.
65	Schöningsbruch, Alt- .	271	desgl.	Driesen.		Colonie zu Gottschimmerbruch.
66	Schöningsbruch, Neu- .	107	desgl.	desgl.		desgl.
67	Schönrade	407	desgl.	Friedeb.		Dorf—Rittergut.
68	Seegenfelde	237	desgl.	desgl.		desgl.
69	Steinhöfel	234	desgl.	desgl.		Colonie zur Stadt Friedeberg.
70	Steinspring, s. Neu-Carber Försterei.					
71	Stranzenwalde	28	desgl.	desgl.		Vorw. z. Wugarten.
72	Tankow	394	desgl.	desgl.		Dorf—Rittergut.
73	Tankower Schneidem. .	24	desgl.	desgl.		Zu Tankow gehörig.
74	Tonnenspring	3	desgl.	desgl.		Vorwerk z. Tankow.
75	Voigtei	86	desgl.	desgl.		Erbp.-Col. z. Rent-Amte Driesen.
76	Vorwerk, Alt-	3	desgl.	Woldenb.		Vorwerk z. Wutzig.
77	Vorwerk, Neu-	13	desgl.	Friedeb.		Vorwerk z. Birkholz.

Digitized by Google

№	Bezeichnung der Ortschaften.	Zahl der Einwohner nach der Zählung von 1852.	Landräthlicher Kreis.	Nächst-belegene Behörde.	Früheres Landesverhältniß.	Bemerkungen.
78	Wieseläufer-Krug . . .	18	Friedeb.	Friedeb.		Krug z. Neu-Mecklenburg.
79	Wildenow	342	desgl.	desgl.		Dorf—Rittergut.
80	Wildenower Försterei .	77	Landsb.	desgl.		Col. z. Dom.-Amte Himmelstädt.
81	Wildenower Mühle . .	30	Friedeb.	desgl.		Wassermühle zu Wildenow.
82	Wugarten	514	desgl.	desgl.		Herrschaftl. Dorf.
83	Wugartener Mühle . .	17	desgl.	desgl.		Wassermühle zu Wugarten.
84	Wutzig	317	desgl.	Woldenb.		Dorf—Rittergut.
85	Wutziger Schäferei . .	24	desgl.	desgl.		Zu Wutzig.
86	Zanzbruch	68	desgl.	Friedeb.		Colonie zur Stadt Friedeberg.
87	Zanzhammer	45	desgl.	desgl.		Privat-Eisenhüttenwerk z. Stadt Friedeberg.
88	Zwick	20	desgl.	desgl.		Colonie zu Neu-Mecklenburg.
	Summa	25423			Neumark.	
	Kreisgerichts-Deputation z. Arnswalde.					
	a. Städte:					
1	Arnswalde	5253	Arnsw.	Arnsw.		Kreisstadt.
	mit Blumenwerder . . .	10	. . . .	. . . .		Ackerwirthschaft.
	Braunsaue, s. Hohebruch.					
	Carlsaue	8	. . . .	. . . .		desgl.
	Carlsburg	49	. . . .	. . . .		desgl.
	Cassners Mühle . .	12	. . . .	. . . .		Wassermühle.
	Friederikenfelde . . .	28	. . . .	. . . .		Etablissement.
	Hellmersruh	30	. . . .	. . . .		Ackerwirthschaft.
	Hintzsche Etabliss. . .	6	. . . .	. . . .		Etablissement.
	Hohebruch s. Braunsaue	34	. . . .	. . . .		Erbzinsgut.
	Johannenberg . . .	33	. . . .	. . . .		Ackerwirthschaft.
	Kähnsfelde	57	. . . .	. . . .		desgl.
	Kelmshof	12	. . . .	. . . .		desgl.

Digitized by Google

№	Bezeichnung der Ortschaften.	Zahl der Einwohner nach der Zählung von 1852.	Landräthlicher Kreis.	Nächstbelegene Post-Behörde.	Früheres Landesverhältniß.	Bemerkungen.
	Kopplinsthal	19	. . . .	. . . .		Alterwirthschaft.
	Marienberg	78	. . . .	. . . .		Vorwerk.
	Nagelsche Etabliff. .	11	. . . .	. . . .		Etablissement.
	Schneidersberg . . .	11	. . . .	. . . .		desgl.
	Walkmühle	18	. . . .	. . . .		Wassermühle.
	Werder	14	. . . .	. . . .		Etablissement.
	Westphalsche Etabl.	7	. . . .	. . . .		desgl.
	Ziegelei	21	. . . .	. . . .		Stadt-Ziegelei.
	b. Ländliche Ortschaften:					
1	Althütte	458	Arnsw.	Marienw.		Dorf z. Dom.-Amte Marienwalde.
2	Althütte	210	desgl.	desgl.		Colonie, desgl.
3	Althütter Theerofen . .	16	desgl.	desgl.		Zum Dom. Althütte gehörig.
4	Althütter Ziegelei . . .	3	desgl.	desgl.		desgl.
5	Alt-Klücken s. Klücken, Alt-.					
6	Arnswalder Försterei .	—	desgl.	desgl.	Neumark.	Zur Stadt Arnswalde.
7	Baumgarten	28	desgl.	Arnsw.		Z. Cranzin gehörig.
8	Berkenbrügge	354	desgl.	Neuwedell.		Dorf—Rittergut.
9	Berkenbrügge	99	desgl.	desgl.		Colonie, herrschaftl.
10	Berkenbrügge	2	desgl.	desgl.		Forsthaus z. Berkenbrügge.
11	Borkenwalde	4	desgl.	Arnsw.		Vorwerk zu Cranzin.
12	Buchholz	20	desgl.	desgl.		Forsth. z. Granow.
13	Buchwald b. Schwachenwalde	6	desgl.	Marienw.		Kgl. Först. z. Dom.-Amte Marienwalde.
14	Buchwerder	12	desgl.	Reetz.		Z. Zühlsdorf gehör.
15	Buchwiese	14	desgl.	Neuwedell.		Erbzinsgut zu Wiesenwerder.
16	Cölpin	182	desgl.	Reetz.		Rittergut.
17	Cranzin	540	desgl.	Arnsw.		desgl.
18	Cranziner Mühle . . .	17	desgl.	desgl.		Zu Cranzin.
19	Cürtow	545	desgl.	desgl.		Rittergut.
20	Cürtower Mühle . . .	11	desgl.	desgl.		Zu Cürtow.
21	Denkhaus	47	desgl.	desgl.		Vorwerk zu Helpe.
22	Ebenau	46	desgl.	desgl.		Vorwerk z. Schlagenthin.

Digitized by Google

№	Bezeichnung der Ortschaften.	Zahl der Einwohner nach der Zählung von 1852.	Landräthlicher Kreis.	Nächstbelegene Postbehörde.	Früheres Landesverhältniß.	Bemerkungen.
23	Fischerfelde	30	Arnsw.	Marienw.		Adl. Gut.
24	Freudenberg	43	desgl.	Arnsw.		Erbz.-Vrw. z. Stadt Arnswalde.
25	Friedrichshof	46	desgl.	desgl.		Gasth. u. Vorwerk z. Cranzin.
26	Gimmel, siehe Wiesenwerder.					
27	Golzenruhe	78	desgl.	desgl.		Vorwerk z. Cürtow.
28	Granow	766	desgl.	desgl.		Dorf zur Stadt Arnswalde.
29	Granow	—	desgl.	desgl.		Rittergut.
30	Grünwald	14	desgl.	desgl.		Vorw. z. Granow.
31	Hammergut	65	desgl.	Marienw.		Erbz.-Vorwerk zu Schwachenwalde.
32	Hammer-Mühle	14	desgl.	Arnsw.		Wasserm. z. Granow.
33	Heidehaus	10	desgl.	desgl.		Heidewärterh. zum Arnswalder Antheil von Granow.
34	Heinrichswalde	84	desgl.	desgl.		Vorwerk z. Cürtow.
35	Helpe.	170	desgl.	desgl.		Dorf u. Vorwerk — Rittergut.
36	Helpe, Neu-	31	desgl.	desgl.		Vorwerk zu Helpe.
37	Hennenwerder, s. Neufließ.					
38	Hitzdorf.	399	desgl.	desgl.		Dorf z. Dom.-Amte Marienwalde.
39	Hohenfelde	54	desgl.	Reetz.		Zu Zühlsdorf gehör.
40	Kleeberg	—	desgl.	Arnsw.		Vorwerk z. Hitzdorf.
41	Kleistruhe.	16	desgl.	desgl.		Vorwerk zu Alt-Klücken.
42	Klücken, Alt-	268	desgl.	desgl.		Dorf—Rittergut.
43	Klückener Windmühle .	6	desgl.	desgl.		Zu Alt-Klücken.
44	Klücken, Neu-	132	desgl.	desgl.		Dorf—Rittergut.
45	Kühnemühle	26	desgl.	Marienw.		Erbp.-Vorwerk zum Domainen-Amte Marienwalde.
46	Langenfuhr	363	desgl.	Woldenb.		Col.-Dorf z. Dom.-Amte Marienwalde.
47	Louisenhof	—	desgl.	Arnsw.		Försterei z. Cranzin.
48	Marienbruch	13	desgl.	Neuwedell.		Holzwärterei zu Mürbenfelde.
49	Marienhof	152	desgl.	Arnsw.		Vorwerk z. Cranzin.

Neumark.

Digitized by Google

№	Bezeichnung der Ortschaften.	Zahl der Einwohner nach der Zählung von 1852.	Landräthlicher Kreis.	Nächstbelegene Post-Behörde.	Früheres Landesverhältniß.	Bemerkungen.
50	Mürbenfelde	75	Arnsw.	Neuwedell.	Neumark.	Adl. Gut.
51	Neufließ, auch Hennenwerder	23	desgl.	Arnsw.		Vorwerk z. Rohrbeck.
52	Neu-Helpe, s. Helpe, Neu-.					
53	Neuhorst	164	desgl.	Neuwedell.		Col. u. Vorwerk zu Berkenbrügge.
54	Neu-Klücken, s. Klücken, Neu-.					
55	Neumühle	10	desgl.	Arnsw.		Wasserm. z. Grunow.
56	Pammin	418	desgl.	desgl.		Dorf—Rittergut.
57	Pamminer Mühle . .	7	desgl.	desgl.		Wassermühle zu Pammin.
58	Plagow	421	desgl.	Marienw.		Dorf z. Dom.-Amte Marienwalde.
59	Plagow, Neu-	33	desgl.	desgl.		Vorwerk z. Plagow.
60	Raakow	328	desgl.	Arnsw.		Dorf, Kgl. Anth. z. Dom.-Amte Marienwalde und 1 adl. Antheil.
61	Radduhn	487	desgl.	desgl.		Dorf zur Stadt Arnswalde.
62	Rietzig	377	desgl.	desgl.		Dorf z. Dom.-Amte Reetz.
63	Rietziger Vorwerk . . .	66	desgl.	desgl.		Zum Dom.-Amte Reetz.
64	Rohrbeck	403	desgl.	desgl.		Dorf—Rittergut.
65	Rohrbecker Mühle . . .	10	desgl.	desgl.		Zu Rohrbeck.
66	Roscatenwerder . . .	31	desgl.	Neuwedell.		Adl. Vorwerk.
67	Rüggen	19	desgl.	desgl.		Etabl. zu Berkenbrügge.
68	Sammenthin	617	desgl.	Arnsw.		Dorf z. Dom.-Amte Reetz.
69	Schaafsfelde	53	desgl.	Neuwedell.		Vorwerk z. Berkenbrügge.
70	Schlagenthin	483	desgl.	Arnsw.		Adl. Dorf.
71	Schlagenthiner Mühle	14	desgl.	desgl.		Wassermühle zu Schlagenthin.
72	Schönfeld	500	desgl.	desgl.		Dorf z. Dom.-Amte Reetz.
73	Schönfeld, Alt-	98	desgl.	desgl.		Kgl. Vrw. z. Dom.-Amte Reetz.

Digitized by Google

№	Bezeichnung der Ortschaften.	Zahl der Einwohner nach der Zählung von 1852.	Landräthlicher Kreis.	Nächstbelegene Post-Behörde.	Früheres Landesverhältniß.	Bemerkungen.
74	Schönfeld, Neu- . . .	36	Arnsw.	Arnsw.		Kgl. Brw. z. Dom.-Amte Reetz.
75	Schulzendorf	122	desgl.	desgl.		Kämmereigut zur Stadt Arnswalde.
76	Schulzendorf, Neu- . .	23	desgl.	desgl.		desgl.
77	Schwachenwalde . . . m. Ausschluß d. Kön. Forst.	819	desgl.	Marienw.		Dorf z. Dom.-Amte Marienwalde.
78	Schwachenwalder Hammer, s. Hammergut.					
79	Schwachenwald. Mühle	22	desgl.	desgl.		Z. Schwachenwalde.
80	Sellnow	745	desgl.	desgl.		Dorf z. Dom.-Amte Marienwalde.
81	Sellnower Theerofen .	19	desgl.	desgl.		Zu Sellnow.
82	Sophienhof	152	desgl.	Arnsw.		Vorwerk z. Cranzin.
83	Stolzenfelde	249	desgl.	desgl.		Dorf—Rittergut.
84	Tietzel	—	desgl.	desgl.		Erbz.-Brw. z. Stadt Arnswalde.
85	Wardin	288	desgl.	desgl.		Dorf—Rittergut.
86	Wardiner Mühle . . .	21	desgl.	desgl.		Wasserm. z. Dom.-Amte Reetz.
87	Wasserfelde	34	desgl.	Neuwedell.		Vorwerk z. Berkenbrügge.
88	Wiesenwerder, s. Gimmel	68	desgl.	desgl.		Rittergut.
89	Zühlsdorf.	597	desgl.	Reetz.		Dorf z. Dom.-Amte Reetz.
90	Zühlsdorfer Ziegelei .	9	desgl.	desgl.		Zu Zühlsdorf.
	Summa	18946				
	Kreisgerichts-Deputation zu Driesen.					
	a. Städte:					
1	Driesen. . . . . n. die Königl. Forst.	4012	Friedeb.	Driesen.		
	b. Ländliche Ortschaften:					
1	Aarhorst	329	desgl.	desgl.		Colonie zum Rent-Amte Driesen.
2	Anspach, Neu-	839	desgl.	desgl.		desgl.

Neumark.

№	Bezeichnung der Ortschaften.	Zahl der Einwohner nach der Zählung von 1852.	Landräthlicher Kreis.	Nächstbelegene Post-Behörde.	Früheres Landesverhältniß.	Bemerkungen.
3	Bärenbruch	79	Friedeb.	Driesen.		Unterförst. u. Theerofen z. Modderwiese.
4	Beelitz, Alt-	546	desgl.	desgl.		Dorf z. Rent-Amte Driesen.
5	Beelitzer (Alt-) Hegemeisterei	7	desgl.	desgl.		Zu Alt-Beelitz gehör.
6	Beelitzer (Alt-) Wasser- u. Windmühle . . .	19	desgl.	desgl.		Zu Bordamm gehör.
7	Beelitz, Neu-	192	desgl.	desgl.		Colonie z. Rent-Amte Driesen.
8	Bergdorf	86	desgl.	desgl.		desgl.
9	Brandt	203	desgl.	desgl.		desgl.
10	Brenkenhofsbruch . . .	462	desgl.	desgl.		desgl.
11	Cranzin-Bruch	15	desgl.	desgl.		Etabl. zu Lubiath.
12	Dessau, Neu-	376	desgl.	desgl.		Colonie z. Rent-Amte Driesen.
13	Dragebruch	263	desgl.	desgl.		desgl.
14	Dragemühle	8	desgl.	desgl.		Wasser- und Windmühle z. Dragebruch.
15	Driesen, Freigut auch Rittergut genannt .	42	desgl.	desgl.	Neumark.	Zum Rent-Amte Driesen.
16	Driesen, Amt	25	desgl.	desgl.		Privatbesitzung.
17	Erbach, Neu-	499	desgl.	desgl.		Col. z. Rent-Amte Driesen.
18	Erbenswunsch.	139	desgl.	desgl.		desgl.
19	Eschbruch	660	desgl.	desgl.		desgl.
20	Friedrichshorst	142	desgl.	desgl.		desgl.
21	Gerstwinkel	25	desgl.	desgl.		Etabl. z. Trebitsch.
22	Gottschimm	939	desgl.	desgl.		Dorf z. Rent-Amte Driesen.
23	Gottschimmer Wasser- u. Windmühle . . .	20	desgl.	desgl.		Zu Gottschimm.
24	Gottschimmer Theerofen	9	desgl.	desgl.		desgl.
25	Gottschimmerbruch . .	686	desgl.	desgl.		Col. z. Rent-Amte Driesen.
26	Gottschimmerbruchsche Etablissements . . .	52	desgl.	desgl.		Zu Gottschimmerbruch.
27	Grenzbruch	16	desgl.	desgl.		Colonie zu Neuteich.
28	Guscht	770	desgl.	desgl.		Dorf z. Rent-Amte Driesen.

Digitized by Google

№	Bezeichnung der Ortschaften.	Zahl der Einwohner nach der Zählung von 1852.	Landräthlicher Kreis.	Nächstbelegene Post-Behörde.	Früheres Landesverhältniß.	Bemerkungen.
29	Guschterbruch	438	Friedeb.	Driesen.		Col. z. Rent-Amte Driesen.
30	Guschterholländer . . .	775	desgl.	desgl.		desgl.
31	Hammer	351	desgl.	desgl.		Dorf—Rittergut.
32	Hammer-Ablage . . .	5	desgl.	desgl.		Hegemeisterei.
33	Holm.	30	desgl.	desgl.		Vorwerk z. Freigute Driesen gehörig.
34	Kietz	394	desgl.	desgl.		Dorf z. Rent-Amte Driesen.
35	Kirchensee.	11	desgl.	desgl.		Först.z.Gottschimm.
36	Langens Theerofen . .	126	desgl.	desgl.		Zu Brandt.
37	Liependorf	239	desgl.	desgl.		Col. z. Rent-Amte Driesen.
38	Lubiath.	351	desgl.	desgl.		Dorf z. Rent-Amte Driesen.
39	Lubiather Wassermühle	34	desgl.	desgl.		Zu Lubiath.
40	Lubiathfließ.	33	desgl.	desgl.		Oberförstereiu.Col.= Etabl. z. Eschbruch.
41	Marienthal	368	desgl.	desgl.		Coloniez.Rent-Amte Driesen.
42	Militzwinkel	55	desgl.	desgl.		Colonie z. Stadt Driesen.
43	Modderwiese	799	desgl.	desgl.		Col. z. Rent-Amte Driesen.
44	Mühlendorf, auch Neu-Mühlendorf genannt	332	desgl.	desgl.		Colnoie z. Rent-Amte Driesen.
45	Neuteich	247	desgl.	desgl.		Dorf z. Rent-Amte Driesen.
46	Neuteicher Holländer .	63	desgl.	desgl.		Coloniez.Rent-Amte Driesen.
47	Am Rumpinsee, s. Trebitscher Försterei.					
48	Salzcossäthen	86	desgl.	desgl.		Dorf z. Rent-Amte Driesen.
49	Schartowswalde . . .	110	desgl.	desgl.		Col. z. Rent-Amte Driesen.
50	Schöneberg	310	desgl.	desgl.		Col. u. Erbz.-Vorw.
51	Schönwall	5	desgl.	desgl.		Unterförsterei, zu Bordamm geh.
52	Schulzenwerder	98	desgl.	desgl.		Col. z. Rent-Amte Driesen.

Neumark.

Digitized by Google

№	Bezeichnung der Ortschaften.	Zahl der Einwohner nach der Zählung von 1852.	Landräthlicher Kreis.	Nächstbelegene Post-Behörde.	Früheres Landesverhältniß.	Bemerkungen.
53	Sehlsgrund	98	Friedeb.	Driesen.	Neumark.	Col. z. Rent-Amt Driesen.
54	Sieb	139	desgl.	desgl.		desgl.
55	Trebitsch	992	desgl.	desgl.		Dorf z. Rent-Amte Driesen.
56	Trebitscher Försterei, auch am Rumpinsee genannt	8	desgl.	desgl.		Unterförsterei z. Trebitsch.
57	Trebitscher Wassermühle	65	desgl.	desgl.		Zu Trebitsch.
58	Ulm, Neu-	294	desgl.	desgl.		Colonie z. Stadt Driesen.
59	Vorbruch	543	desgl.	desgl.		Col. z. Rent-Amte Driesen.
60	Vordamm	649	desgl.	desgl.		desgl.
61	Vordammer Först.-Etablissement	11	desgl.	desgl.		Etabl. des Oberförst. der Kön. Driesener Forst.
62	Wolfsgarten	11	desgl.	desgl.		Försterei z. Gottschimm.
	Summa	19530				
	Kreisgerichts-Commission z. Neuwedell.					
	a. Städte:					
1	Neuwedell . . . . . mit	2282	Arnsw.	Neuwedell.		
	Barnickshof	6	. . . .	. . . .		Ackerwirthschaft.
	Braatzsche Vorw. .	9	. . . .	. . . .		Vorwerk.
	Buhrowsche Vorw. .	9	. . . .	. . . .		desgl.
	Häppsche Vorw. . .	7	. . . .	. . . .		desgl.
	Hafensteinsche Vorw.	10	. . . .	. . . .		desgl.
	Heysesche Vorw. . .	10	. . . .	. . . .		desgl.
	Hirschfeldsche Vorw.	18	. . . .	. . . .		desgl.
	Jerusalem N. . . .	7	. . . .	. . . .		desgl.
	Krolowsche Kellerhaus	4	. . . .	. . . .		
	Krügersche Vorw. .	8	. . . .	. . . .		desgl.
	Neumannswalde . .	25	. . . .	. . . .		Ackerwirthschaft.
	Pätznick	13	. . . .	. . . .		Fischerhaus.

Digitized by Google

№	Bezeichnung der Ortschaften.	Zahl der Einwohner nach der Zählung von 1852.	Landräthlicher Kreis.	Nächstbelegene Post-Behörde.	Früheres Landesverhältniß.	Bemerkungen.
	Ruhleben	30	. . . .	. . . .		Ackerwirthschaft.
	Schönow	44	. . . .	. . . .		Kirchen.-Erp.-Gut.
	Schwarzheide	4	. . . .	. . . .		Försterei.
	Vogesche Vorw. . .	7	. . . .	. . . .		Vorwerk.
	Wegnersche Vorw. I.	14	. . . .	. . . .		desgl.
	Wegnersche Vorw. II.	7	. . . .	. . . .		desgl.
	Wiesenthal	15	. . . .	. . . .		Ackerwirthschaft.
	Wittchowsche Vorw.	7	. . . .	. . . .		Vorwerk.
	b. Ländliche Ortschaften:					
1	Altemühle	9	Arnsw.	Neuwedell.		Wassermühle (selbstständige Besitzung).
2	Auenwalde	28	desgl.	desgl.		Vorw. u. Försterei z. Silberberg.
3	Auenweide	36	desgl.	desgl.		Erbz.-Vorwerk zur Stadt Neuwedell.
4	Bahrenort	9	desgl.	Hochzeit.		Vorw. zu Werder.
5	Berkenbrügger Theerof.	26	desgl.	Neuwedell.		Zu Silberberg.
6	Birkbruch, s. Petznickerie.					
7	Buchholz-Mühle . . .	8	desgl.	desgl.		Wassermühle zu Nemischhof.
8	Buchthal	50	desgl.	desgl.		Papierfabrik z. Friedenau.
9	Bußberg	42	desgl.	desgl.		Adl. Gut.
10	Bußberger Mühle . .	7	desgl.	desgl.		Zu Bußberg.
11	Charlottenaue	11	desgl.	Hochzeit.		Krug z. Steinbusch.
12	Coertnitz, Neu- . . .	84	desgl.	Neuwedell.		Vorw. z. Nemischhof.
13	Denziger Theerofen, s. Lübertswalde.					
14	Dragemühle	59	desgl.	desgl.		Wassermühle (selbstständige Besitzung).
15	Dragemühle	15	desgl.	Hochzeit.		Wasserm. z. Steinbusch.
16	Friedenau	248	desgl.	Neuwedell.		Rittergut.
17	Friedenau	44	desgl.	desgl.		Vorw. z. Fürstenau.
18	Fürstenau	649	desgl.	desgl.		Dorf—Rittergut.
19	Galleriehaus	14	desgl.	Hochzeit.		Z. Steinbusch geh.
20	Grüneberg	194	desgl.	Neuwedell.		Dorf—Rittergut.
21	Grünhof	59	desgl.	desgl.		Adl. Gut.
22	Grünwerder, s. Schwarzbruch.					

Neumark.

Digitized by Google

№	Bezeichnung der Ortschaften.	Zahl der Einwohner nach der Zählung von 1852.	Landräthlicher Kreis.	Nächstbelegene Post-Behörde.	Früheres Landesverhältniß	Bemerkungen.
23	Hassendorf	354	Arnsw.	Neuwedell.	Neumark.	Dorf z. Dom.-Amte Reetz.
24	Hertelsau	101	desgl.	desgl.		Papierfabrik z. Nemischhof.
25	Louisenau.	115	desgl.	desgl.		Vorw. (selbstständ.)
26	Louisenauer Papierfabr.	—	desgl.	desgl.		Zu Louisenau.
27	Lüdertswalde, sonst Denziger Theerofen . .	86	desgl.	Hochzeit.		Vorw. (selbstständ.)
28	Malmaison	3	desgl.	desgl.		Krug z. Steinbusch.
29	Marienthal	16	desgl.	desgl.		Vorw. z. Springe.
30	Marzelle	62	desgl.	desgl.		Col. z. Dom.-Amte Marienwalde.
31	Minken.	571	desgl.	Neuwedell.		Dorf mit 3 Anth.
32	Nemischbusch	15	desgl.	desgl.		Försterei z. Zatten.
33	Nemischhof	141	desgl.	desgl.		Adl. Gut.
34	Neuwedell, Brückgut .	53	desgl.	desgl.		Rittergut.
35	Neuwedell, Großgut .	76	desgl.	desgl.		desgl.
36	Neuwedell, Schloßgut .	54	desgl.	desgl.		desgl.
37	Neuwedeller Vorwerk .	95	desgl.	desgl.		Zu Großgut Neuwedell.
38	Neuwedeller Vorwerk .	86	desgl.	desgl.		Zu Schloßgut Neuwedell.
39	Petznickerie, sonst Birkbruch.	46	desgl.	desgl.		Colonie u. Försterei zu Zatten.
40	Räumde	13	desgl.	desgl.		Vorw. z. Bußberg.
41	Röstenberg	111	desgl.	desgl.		Dorf—Rittergut.
42	Ruhden	20	desgl.	desgl.		Vorw. z. Silberberg.
43	Salvin	8	desgl.	desgl.		Forsth. z. Friedenau.
44	Schlägerort.	8	desgl.	Hochzeit.		Etabl. z. Steinbusch.
45	Schleusenhaus	10	desgl.	desgl.		Z. Steinbusch gehör.
46	Schradtheide	17	desgl.	Neuwedell.		Erbz.-Vrw. z. Stadt Neuwedell.
47	Schwarzbruch, sonst Grünwerder	35	desgl.	desgl.		Vorwerk zur Stadt Neuwedell.
48	Silberberg	369	desgl.	desgl.		Dorf—Rittergut.
49	Springe	170	desgl.	Hochzeit		desgl.
50	Steinbusch	99	desgl.	desgl.		Adl. Gut.
51	Steinbuscher Forsthaus	6	desgl.	desgl.		Zu Steinbusch.
52	Steinbuscher Glashütte	290	desgl.	desgl.		desgl.
53	Steinbuscher Jägerhaus	—	desgl.	desgl.		desgl.

Digitized by Google

№	Bezeichnung der Ortschaften.	Zahl der Einwohner nach der Zählung von 1832.	Landräthlicher Kreis.	Nächstbelegene Post-Behörde.	Früheres Landesverhältniß.	Bemerkungen.
54	Teichwärterhaus . . .	8	Arnsw.	Hochzeit.		Zu Steinbusch.
55	Waldhaus	17	desgl.	Neuwedell.		Försterei zu Friedenau.
56	Werder	70	desgl.	Hochzeit.		Herrschaftl. Dorf, zu Steinbusch gehör.
57	Werdermühle	7	desgl.	desgl.		Z. Steinbusch gehör.
58	Wilhelminenthal . . .	11	desgl.	desgl.		Einzelnes Haus zu Steinbusch.
59	Zankhof	31	desgl.	Neuwedell.		Erbz.-Vrw. z. Stadt Neuwedell.
60	Zatten	346	desgl.	desgl.		Dorf z. Dom.-Amte Marienwalde.
61	Zattener Theerofen . .	41	desgl.	desgl.		Zu Zatten gehörig.
	Summa	7689				
	Kreisgerichts-Commission z. Reetz.					
	a. Städte:					
1	Reetz	2887	Arnsw.	Reetz.	Neumark.	
	mit Bethanien	7	. . . . .	. . . . .		Ackerwirthschaft
	b. Ländliche Ortschaften:					
1	Bergmühle	18	Arnsw.	Reetz.		Wasserm. z. Nantikow.
2	Buchholz	101	desgl.	desgl.		Vrw. z. Dom.-Amte Reetz.
3	Carlshöfchen	36	desgl.	desgl.		Vorw. z. Liebenow.
4	Conraden, sonst Reetzer Amtsvorwerk. . . .	110	desgl.	desgl.		Vrw. z. Dom.-Amte Reetz.
5	Cratznick	209	desgl.	Neuwedell.		Dorf—Rittergut.
6	Damm-Mühle	28	desgl.	Reetz.		Wasserm. z. Dom.-Amte Reetz.
7	Fauleriege	9	desgl.	desgl.		Vorw. z. Cratznick.
8	Glambeck	283	desgl.	desgl.		Dorf 1 adl. Anth., 1 Königl. Anth. zum Dom.-Amte Reetz.

Digitized by Google

№	Bezeichnung der Ortschaften.	Zahl der Einwohner nach der Zählung von 1852.	Landräthlicher Kreis.	Nächstbelegene Post-Behörde.	Früheres Landesverhältniß.	Bemerkungen.
9	Heidehaus	55	Arnsw.	Reetz.		Först. z. Stadt Reetz.
10	Kietz	69	desgl.	desgl.		Dorf z. Dom.-Amte Reetz.
11	Klein-Silber, s. Silber, Klein-.					
12	Leoshof	11	desgl.	desgl.		Vorw. z. adl. Glambeck.
13	Liebenfelde	95	desgl.	desgl.		Vorw. zu Liebenow.
14	Liebenow	316	desgl.	desgl.		Dorf—Rittergut.
15	Liebenower Mühle . .	7	desgl.	desgl.		Windm. z. Liebenow.
16	Nantikow	250	desgl.	desgl.		Dorf—Rittergut.
17	Neumühle	4	desgl.	desgl.		Wasserm. z. Dom.-Amte Reetz.
18	Reetzer Amtsvorw., s. Conraden.					
19	Silber, Klein-	655	desgl.	desgl.		Dorf z. Dom.-Amte Reetz.
20	Steinberg	156	desgl.	desgl.		Dorf—Rittergut.
21	Vormühle.	24	desgl.	desgl.		Wasserm. z. Dom.-Amte Reetz.
22	Walkmühle	5	desgl.	desgl.		Tuchmacher-Walkm. zur Stadt Reetz.
23	Zägensdorf	263	desgl.	desgl.		Dorf z. Dom.-Amte Reetz.
	Summa	5598			Neumark.	
	Kreisgerichts-Commission I. zu Woldenberg.					
	a. Städte:					
1	Woldenberg	3757	Friedeb	Woldenb.		
	mit					
	Amalienhof.	20	. . . .	. . . .		Vorwerk.
	Bahnhof	29	. . . .	. . . .		Eisenbahnhof.
	Gramsfelde	97	. . . .	. . . .		Vorwerk.
	Papiermühle	17	. . . .	. . . .		Papiermühle.
	Walkmühle	4	. . . .	. . . .		Wassermühle.
	Werder od. Woldenberger Stadtgut .	9	. . . .	. . . .		Vorwerk.

Digitized by Google

№	Bezeichnung der Ortschaften.	Zahl der Einwohner nach der Zählung von 1852.	Landräthlicher Kreis.	Nächstbelegene Post-Behörde.	Früheres Landesverhältniß.	Bemerkungen.
	Woldenberger Burglehn	39	. . . . .	. . . . .		3 Vorwerke.
	Woldenberger Ziegelei	11	. . . . .	. . . . .		Ziegelei.
	Militair	185				
	b. Ländliche Ortschaften:					
1	Appels Schneidemühle	9	Friedeb.	Driesen.		Wassermühle zu Friedrichsdorf.
2	Eichberg	116	desgl.	Woldenb		Colonie zur Stadt Woldenberg.
3	Eichhorst	6	desgl.	Driesen.		Förstereiz. Schüttenburg.
4	Fenn, Weiße	28	desgl.	desgl.		Etabl. z. Schlanow.
5	Friedrichsdorf	458	desgl.	desgl.		Dorf z. Rent-Amte Driesen.
6	Hubachs Theerofen . .	56	desgl.	Woldenb.		Zu Schlanow geh.
7	Krügergrund	65	desgl.	desgl.		Colonie zur Stadt Woldenberg.
8	Lück's Theerofen . . .	81	desgl.	Driesen.		Zu Friedrichsdorf gehörig.
9	Nenmühle	41	desgl.	Woldenb.		Wassermühle zu Schlanow.
10	Pockrant's Theerofen .	75	desgl.	Driesen.		Z. Schüttenburg geh.
11	Rohrsdorf	202	desgl.	Woldenb.		Colonie zur Stadt Woldenberg.
12	Schlanow	696	desgl.	desgl.		Dorf z. Rent-Amte Driesen. (Das Hypothekenbuch des adl. Vorwerkes Schlanow wird bei der Kreisgerichts-Deputation Driesen geführt.)
13	Schlanower Radung .	46	desgl.	desgl.		Etablissement zu Schlanow.
14	Schüttenburg	267	desgl.	Driesen.		Col. z. Rent-Amte Driesen.
	Summa	6314				

Neumark.

Digitized by Google

№	Bezeichnung der Ortschaften.	Zahl der Einwohner nach der Zählung von 1852.	Landräthlicher Kreis.	Nächstbelegene Post-Behörde.	Früheres Landesverhältniß.	Bemerkungen.
	Kreisgerichts-Commission II. zu Woldenberg.					
	Ländliche Ortschaften:					
1	Auguſtwalde	68	Arnsw.	Marienw.	Neumark.	Erbz.-Brw. z. Dom.-Amte Marienwalde.
2	Bahnhof	10	desgl.	desgl.		Zu Auguſtwalde gehörig.
3	Bernſee	841	desgl.	desgl.		Dorf z. Dom.-Amte Marienwalde.
4	Buchberg	7	desgl.	Hochzeit.		Forſth. z. Marzelle.
5	Cloſterfelde	621	desgl.	Woldenb.		Dorf z. Dom.-Amte Marienwalde.
6	Dicking	90	Friedeb.	desgl.		Vorwerk zu Wolgaſt.
7	Diebelbruch	242	Arnsw.	Marienw.		Col.-Dorf z. Dom.-Amte Marienwalde.
8	Eiſenhammer	20	desgl.	Hochzeit.		Theerofen, desgl.
9	Friedrichsluſt	28	Friedeb.	Woldenb.		Vorwerk zu Mehrenthin.
10	Göhren	254	Arnsw.	Marienw.		Dorf z. Dom.-Amte Marienwalde.
11	Grapow	113	Friedeb.	Woldenb.		Dorf—Rittergut.
12	Hagelfelde	227	Arnsw.	Marienw.		Col.-Dorf z. Dom.-Amte Marienwalde.
13	Hochzeit	525	desgl.	Hochzeit.		desgl.
14	Hochzeiter Theerofen .	29	desgl.	desgl.		Zu Hochzeit gehör.
15	Jägersburg	284	desgl.	Woldenb.		Col.-Dorf z. Dom.-Amte Marienwalde.
16	Jägersburger Theerofen	10	desgl.	desgl.		Zu Jägersburg geh.
17	Jeruſalem	40	desgl.	Marienw.		Etabl. zu Reierort.
18	Kölzig	439	desgl.	desgl.		Dorf z. Dom.-Amte Marienwalde.
19	Kölziger Gebirge . . .	8	desgl.	desgl.		Jägerhaus z. Kölzig.
20	Lämmersdorf	430	desgl.	Woldenb.		Dorf z. Dom.-Amte Marienwalde.
21	Lenzenbruch	237	desgl.	desgl.		Col. z. Dom.-Amte Marienwalde.
22	Lewkeſche Ausbau . . .	11	desgl.	Marienw.		Zu Marienwalde gehörig.

Digitized by Google

№	Bezeichnung der Ortschaften.	Zahl der Einwohner nach der Zählung von 1852.	Landräthlicher Kreis.	Nächstbelegene Post-Behörde.	Früheres Landesverhältniß.	Bemerkungen.
23	Linickow	55	Friedeb.	Woldenb.		Vorwerk zu Mehrenthin.
24	Marienwalde, Amt . .	154	Arnsw.	Marienw.		Königl. Dom.-Amt
	Marienwalde, Dorf . .	568				und Dorf.
25	Marienwalder Hütte .	248	desgl.	desgl.		Zum Dom.-Amte Marienwalde.
26	Marienwalder Oberförsterei	12	desgl.	desgl.		desgl.
27	Mehrenthin.	383	Friedeb.	Woldenb.		Dorf—Rittergut.
28	Mehrenthiner Glashütte	136	desgl.	desgl.		Zu Mehrenthin geh.
29	Neubrück	72	Arnsw.	Hochzeit.		Col. z. Dom.-Amte Marienwalde.
30	Neuhof	12	desgl.	Marienw.		Vorwerk, desgl.
31	Regenthin	659	desgl.	Woldenb.		Dorf, desgl.
32	Regenthiner Heidekarel	153	desgl.	desgl.		Colonie, desgl.
33	Regenthiner Theerofen	45	desgl.	desgl.		Zu Regenthin gehörig.
34	Reierort	225	desgl.	Marienw.	Neumark.	Col.-Dorf z. Dom.-Amte Marienwalde.
35	Rohrbruch	6	desgl.	desgl.		Königl. Försterei z. Hagelfelde.
36	Schwachenwalder Kngl. Forst.					
37	Schwarzpfuhl	8	desgl.	Hochzeit		Gasthof z. Hochzeit.
38	Syringe	141	desgl.	Marienw.		Col. z. Dom.-Amte Marienwalde.
39	Vorwerk, Altes und Neues	96	desgl.	desgl.		Zu Bernsee gehörig.
40	Waldowshof	90	Friedeb.	Woldenb.		Vorwerk zu Mehrenthin.
41	Waldowsthal	14	desgl.	desgl.		desgl.
42	Wolgast	296	desgl.	desgl.		Dorf—Rittergut.
43	Wolgaster Mühle . .	6	desgl.	desgl.		Wassermühle zu Wolgast.
44	Wutzow, Klein- . . .	—	Arnsw.	desgl.		Forsth. zu Lenzenbruch.
45	Zuchow-Mühle	27	desgl.	Hochzeit		Wasserm. z. Dom.-Amte Marienwalde.
	Summa	7940				

Digitized by Google

№	Bezeichnung der Ortschaften.	Zahl der Einwohner nach der Zählung von 1852.	Landräthlicher Kreis.	Nächstbelegene Post-Behörde.	Früheres Landesverhältniß.	Bemerkungen.
	VI. Kreisgericht z. Guben.					
	a. Städte:					
1	Guben	12301	Guben.	Guben.		Kreisstadt.
	mit					
	Bethanie	68	. . . .	. . . .		Vorw. u. Colonie.
	Chöne	67	. . . .	. . . .		desgl.
	Cockrillsche Spinnerei	3	. . .	. . . .		Wollspinnerei.
	Einbecke	118	. . . .	. . . .		Vorw. u. Colonie.
	Eisenbahnhof	17	. . . .	. . . .		Bahnhofs-Gebäude.
	Grüner Tisch	6	. . . .	. . . .		Schankkrug.
	Grund, der	9	. . . .	. . . .		Vorwerk.
	Hinterwalke und					
	Kupferhammer	31	. . . .	. . . .		Tuchwalkm. u. Etabl.
	Klostermühle	53	. . . .	. . . .		Fabrik-Etabl.
	Kückebusch, vord. Anth.	12	. . . .	. . . .		Vorwerk.
	Kückebusch, hint. Anth.	62	. . . .	. . . .		Vorw. u. Colonie.
	Kühns, jetzt Voigtmanns Kalkofen . .	4	. . . .	. . . .	Niederlausitz.	Kalk- und Ziegelbrennerei.
	Mehnerts Vorwerk .	26	. . . .	. . . .		Vorwerk.
	Spruce	108	. . . .	. . . .		Vorw. u. Colonie.
	Wolffermanns Vorw.	17	. . . .	. . . .		Vorwerk.
	b. Ländliche Ortschaften:					
1	Amtitz	431	Guben.	Guben.		Dorf—Standesherrschaft.
2	Amtsfreiheit	64	desgl.	desgl.		Zur Vorstadt Guben gehörig.
3	Antoinettenruh	38	desgl.	desgl.		Vorw. z. Starzeddel.
4	Atterwasch	306	desgl.	desgl.		Dorf, 1 Anth. zum Amte, 1 Anth. zur Stadt Guben.
5	Augustwalde	60	desgl.	desgl.		Colonie z. Niemaschkleba.
6	Bärenklau	397	desgl.	desgl.		Dorf—Rittergut.
7	Beesgen	106	desgl.	desgl.		Dorf — mit Anth. Doebern 1 Rittergut.
8	Bösitz, Groß-	280	desgl.	desgl.		Dorf—Rittergut.

Digitized by Google

№	Bezeichnung der Ortschaften.	Zahl der Einwohner nach der Zählung von 1852.	Landräthlicher Kreis.	Nächstbelegene Post-Behörde.	Früheres Landesverhältniß.	Bemerkungen.
9	Bomsdorf	325	Guben.	Neuzelle.	Niederl.	Dorf—Vasallengut z. Stand.-Herrschaft Pförten.
10	Bornfelde	12	desgl.	Guben.		Vorwerk z. Jaulitz.
11	Breſen, Groß-	695	desgl.	desgl.	desgl. u. Neum.	Dorf in 5 Anth. (4 Niederlauſ. u. 1 Neumärk.) — 1 Ritterg. u. 3 Vaſ.-Güter zur Standes-Herrschaft Pförten.
12	Breſinchen	186	desgl.	desgl.		Dorf z. Rent-Amte Neuzelle.
13	Buderoſe	174	desgl.	desgl.		Dorf—Rittergut.
14	Buſchvorwerk	7	desgl.	desgl.		Vorwerk zu Markersdorf.
15	Caaſo, auch Kaaſo . .	156	desgl.	desgl.		Dorf—Rittergut.
16	Canig	321	desgl.	desgl.		Dorf—Vasallengut der Standes-Hſch. Pförten.
17	Craine	193	desgl.	desgl.		desgl.
18	Deulowitz	135	desgl.	desgl.		Dorf—Rittergut.
19	Dobern	161	desgl.	desgl.		desgl.
20	Döbern	262	desgl.	desgl.		Dorf— 1 Anth. zu Beesgen u. 1 Anth. z. Amtitz.
21	Drenzig, Klein- . . .	150	desgl.	desgl.		Dorf—Rittergut.
22	Drewitz, Groß- . . .	379	desgl.	desgl.		Dorf—Vasallengut der Standes-Hſch. Pförten.
23	Gaſtroſe, Groß- . . .	413	desgl.	desgl.		Dorf z. Rent-Amte Guben-Schenkendorf.
24	Gaſtroſe, Klein- . . .	71	desgl.	desgl.		desgl.
25	Germersdorf	259	desgl.	desgl.	Neum.	Dorf.
26	Gertkenmühle	11	desgl.	desgl.		Waſſermühle zu Germersdorf.
27	Göttern	186	desgl.	desgl.	Niederlauſitz.	Dorf zur Std.-Hſch. Amtitz.
28	Grabkow	194	desgl.	desgl.		Dorf—Rittergut.
29	Grano	226	desgl.	desgl.		Dorf—Vasallengut der Std.-Herrschaft Pförten.

Digitized by Google

№	Bezeichnung der Ortschaften.	Zahl der Einwohner nach der Zählung von 1862.	Landräthlicher Kreis.	Nächstbelegene Post-Behörde.	Früheres Landesherrl. Verh.	Bemerkungen.
30	Grießen	279	Guben.	Guben.		Dorf z. Rent-Amte Guben-Schenkendorf.
31	Grocho	192	desgl.	desgl.		Dorf—Vasallengut der Std.-Herrschaft Pförten.
32	Grüne Eiche	35	desgl.	desgl.		Schankkrug zu Schenkendorf.
33	Grunewald	89	desgl.	desgl.		Dorf—Rittergut.
34	Gubinchen	256	desgl.	desgl.		Dorf zur Stadt Guben.
35	Haaso	141	desgl.	desgl.		Dorf z. Rent-Amte Guben-Schenkendorf.
36	Hammer	14	desgl.	desgl.		Fabrik-Etabl. zu Grano.
37	Heidekrug	25	desgl.	desgl.	Niederlausitz.	Oberförst. u. Gasthof z. Niemaschkleba.
38	Heideschäferei	9	desgl.	desgl.		Vorw. z. Niemaschkleba.
39	Heideschäferei a. tief. See	74	desgl.	desgl.		Col. u. Forsthaus zu Niemaschkleba.
40	Horno	525	desgl.	desgl.		Dorf—Rittergut.
41	Jaulitz	280	desgl.	desgl.		desgl.
42	Jeßnitz	211	desgl.	desgl.		desgl.
43	Jetschko	85	desgl.	desgl.		desgl.
	mit Schänke	2				
44	Inselberg	16	desgl.	desgl.		Col. zu Bärenklau.
45	Kaaso, s. Caaso.					
46	Kalke	148	desgl.	Sommerfeld.		Dorf—Vasallengut der Std.-Herrsch. Pförten.
47	Kaltenborn	226	desgl.	Guben.		Dorf zur Stadt Guben.
48	Kerkwitz	375	desgl.	desgl.	desgl. u. Neum.	Dorf z. Rent-Amte Guben-Schenkendorf.
49	Küppern	166	desgl.	desgl.		desgl.
50	Kupferhammer	4	desgl.	desgl.	Niederl.	Kupferhammerwerk z. Bärenklau.
51	Kupferhammer-Mühle.	6	desgl.	desgl.		Wasserm. zu Groß-Drewitz.

Digitized by Google

№	Bezeichnung der Ortschaften.	Zahl der Einwohner nach der Zählung von 1852.	Landräthlicher Kreis.	Nächstbelegene Post-Behörde.	Früheres Landesverhältniß.	Bemerkungen.
52	Laaso	231	Guben.	Guben.		Dorf z. Std.-Hsch. Amtitz.
53	Lübbinchen	170	desgl.	desgl.		Dorf—Vasallengut der Std.-Herrschaft Pförten.
54	Markersdorf	373	desgl.	desgl.		Dorf—Rittergut.
55	Mittelmühle	11	desgl.	Neuzelle.		Wassermühle zu Bomsdorf.
56	Mückenberg	309	desgl.	Guben.		Dorf zur Stadt Guben.
57	Neuhof, auch Waldbude genannt	14	desgl.	Sommerf.		Etabl. zu Ossig.
58	Niemaschkleba	957	desgl.	Guben.		Dorf zur Stadt Guben.
59	Niemitzsch	135	desgl.	desgl.		Dorf z. Rent-Amte Guben-Schenkendorf.
60	Ossig	303	desgl.	Sommerf.		Dorf—Vasallengut der Std.-Herrschaft Pförten.
61	Ottohof	32	desgl.	Guben.		Vorwerk zu Amtitz.
62	Parnicke	8	desgl.	desgl.	Niederlausitz.	Schäferei zu Niemaschkleba.
63	Perlmühle	12	desgl.	desgl.		Wasserm. z. Saude.
64	Plesse	100	desgl.	desgl.		Dorf zu Schöneiche.
65	Pohlo	434	desgl.	desgl.		Dorf z. Rent-Amte Guben-Schenkendorf.
66	Pohsen	228	desgl.	desgl.		Dorf mit Vorw.—Rittergut.
67	Räschen	325	desgl.	Sommerf.		Dorf in 2 Anth. zu Merke u. Ossig.
68	Rathsschäferei	51	desgl.	Guben.		Vorw. und Col. zu Mückenberg.
69	Raubarth	98	desgl.	desgl.		Dorf—Rittergut.
70	Reichenbach	155	desgl.	desgl.		Dorf z. Stadt Guben.
71	Reichersdorf	164	desgl.	desgl.		Dorf—Rittergut.
72	Sachsdorf	235	desgl.	desgl.		Dorf z. Std.-Hsch. Amtitz.
73	Sadersdorf	160	desgl.	desgl.		Dorf z. Rent-Amte Guben-Schenkendorf.

Digitized by Google

№	Bezeichnung der Ortschaften.	Zahl der Einwohner nach der Zählung von 1852.	Landräthlicher Kreis.	Nächst-Post-belegene Behörde.	Früheres Landesverhältniß.	Bemerkungen.
74	Saude	176	Guben.	Guben.		Dorf z. Std.-Hsch. Amtitz.
75	Schenkendöbern	285	desgl.	desgl.		Dorf — Basallengut zum Amte Guben-Schenkendorf.
76	Schenkendorf	369	desgl.	desgl.		Dorf — Stand.-Herrsch. — z. Rent-Amte Guben-Schenkendorf.
77	Schiebenvorwerk . . .	23	desgl.	desgl.		Vorwerk z. Groß-Drewitz.
78	Schlagsdorf	223	desgl.	desgl.		Dorf z. Rent-Amte Guben-Schenkendorf.
79	Schöneiche	54	desgl.	desgl.		Dorf — mit Plesse 1 Rittergut.
80	Seemühle	5	desgl.	desgl.		Wasserm. zu. Schenkendöbern.
81	Sembten	349	desgl.	desgl.		Dorf — Rittergut.
82	Stargardt	342	desgl.	desgl.		Dorf z. Std.-Hsch. Amtitz.
83	Starzeddel	467	desgl.	desgl.	Niederlausitz.	Dorf — mit Anth. Bettersfelde 1 Rittergut.
84	Taubendorf	137	desgl.	desgl.		Dorf z. Rent-Amte Guben-Schenkendorf.
85	Tzschernowitz	383	desgl.	desgl.		Dorf — Rittergut.
86	Bettersfelde.	103	desgl.	desgl.		Dorf in 2 Anth., z. Starzeddel u. Herrschaft Amtitz.
87	Wald	71	desgl.	desgl.		Dorf z. Std.-Herrschaft Amtitz.
88	Waldbude, s. Neuhof.					
89	Wallwitz	224	desgl.	desgl.		Dorf — Rittergut.
90	Wilschwitz	105	desgl.	desgl.		desgl.
91	Zschiegern	206	desgl.	desgl.		Dorf.
	Summa	30285				

Digitized by Google

№	Bezeichnung der Ortschaften.	Zahl der Einwohner nach der Zählung von 1852.	Landräthlicher Kreis.	Nächstbelegene Post-Behörde.	Früheres Landesverhältniß.	Bemerkungen.
	Kreisgerichts-Commission z. Fürstenberg.					
	a. Städte:					
1	Fürstenberg	2126	Guben.	Fürstenb.		
	mit					
	Schrabisch-Mühle .	9	. . . .	. . . .		Wassermühle.
	Seelashof	11	. . . .	. . . .		Gasthof u. Etabl.
	b. Ländliche Ortschaften:					
1	Auritzer Vorwerk . .	41	Guben.	Pulv.-Kr.		Vorw. z. Rent-Amte Neuzelle.
2	Bremsdorf	323	desgl.	Fürstenb.		Dorf, desgl.
3	Dielow oder Dyhlo . .	292	desgl.	desgl.		desgl.
4	Fünfeichen	462	desgl.	desgl.		desgl.
5	Kalinenberg	—	desgl.	Müllrose.		Försterei zu Tzschernsdorf.
6	Kieselwitz	335	desgl.	Neuzelle.		Dorf z. Rent-Amte Neuzelle.
7	Kupferhammer	—*	desgl.	Müllrose.		Etabl. zu Tzschernsdorf.
8	Pohlitz	284	desgl.	Fürstenb.		Dorf z. Rent-Amte Neuzelle.
9	Pulvermühle	18	desgl.	desgl.		Etabl. z. Pohlitz.
10	Rautenkranz	40	desgl.	desgl.		Etabl. z. Rießen.
11	Rießen	345	desgl.	desgl.		Dorf z. Rent-Amte Neuzelle.
12	Schönfließ	341	desgl.	desgl.		desgl.
13	Siehdichum	13	desgl.	Müllrose.		Oberförsterei zu Tzschernsdorf.
14	Tzschernsdorf	330	desgl.	desgl.		Dorf z. Rent-Amte Neuzelle.
15	Vogelsang	542	desgl.	Fürstenb.		desgl.
16	Ziltendorf	984	desgl.	desgl.		desgl.
	Summa	6496				

Niederlausitz.

№	Bezeichnung der Ortschaften.	Zahl der Einwohner nach der Zählung von 1852.	Landräthlicher Kreis.	Nächstbelegene Post-Behörde.	Früheres Landesverhältniß.	Bemerkungen.
	Kreisgerichts-Commission z. Neuzelle.					
	Ländliche Ortschaften:					
1	Bahro	171	Guben.	Neuzelle.		Dorf z. Rent-Amte Neuzelle.
2	Borack	26	desgl.	Guben.		Vorwerk z. Cuschern.
3	Breslagk	366	desgl.	Neuzelle.		Dorf z. Rent-Amte Neuzelle.
4	Cobbeln	148	desgl.	desgl.		desgl.
5	Coschen	277	desgl.	Guben.		desgl.
6	Cummro	267	desgl.	Neuzelle.		Dorf z. Rent-Amte Neuzelle.
7	Cuschern	297	desgl.	Guben.		desgl.
8	Drenzig, Groß- . . .	303	desgl.	desgl.		desgl.
9	Fuhrmannsruh	18	desgl.	Neuzelle.		Etabl. u. Gasthof z. Wellmitz.
10	Göhlen	214	desgl.	desgl.	Niederlausitz.	Dorf z. Rent-Amte Neuzelle.
11	Henzendorf	206	desgl.	desgl.		desgl.
12	Lahmo	332	desgl.	Guben.		desgl.
13	Lauschitz	83	desgl.	*desgl.		desgl.
14	Lawitz	344	desgl.	Fürstenb.		desgl.
15	Möbiskruge	329	desgl.	Neuzelle.		desgl.
16	Neumühle.	8	desgl.	desgl.		Wassermühle zu Cummro.
17	Neuzelle, s. Zelle, Neu-					
18	Obermühle	8	desgl.	Guben.		Wasser- und Windmühle zu Cuschern.
19	Ossendorf.	147	desgl.	Neuzelle.		Dorf z. Rent-Amte Neuzelle.
20	Pfaffenschänke.	8	desgl.	desgl.		Krug zu Breslagk.
21	Ratzdorf	365	desgl.	desgl.		Dorf z. Rent-Amte Neuzelle.
22	Schiedlo	377	desgl.	desgl.		desgl.
23	Schlaben	1179	desgl.	desgl.		desgl.
24	Schlaubemühlen:					
	a. Obermühle . . .	10	desgl.	desgl.		Wassermühle zu Treppeln.
	b. Untermühle . . .	2	desgl.	desgl.		desgl.

Digitized by Google

№	Bezeichnung der Ortschaften.	Zahl der Einwohner nach der Zählung von 1852.	Landräthlicher Kreis.	Nächstbelegene Post-Behörde.	Früheres Landesverhältniß.	Bemerkungen.
25	Schwerzko	103	Guben.	Neuzelle.	Niederlausitz.	Dorf z. Rent-Amte Neuzelle.
26	Seitwann	243	desgl.	Guben.		desgl.
27	Steinsdorf	214	desgl.	Neuzelle.		desgl.
28	Streichwitz	161	desgl.	desgl.		desgl.
29	Treppeln	161	desgl.	desgl.		desgl.
30	Untermühle	8	desgl.	Guben.		Wassermühle zu Cuschern.
31	Wellmitz	1005	desgl.	Neuzelle.		Dorf z. Rent-Amte Neuzelle.
32	Zelle, Neu-	347	desgl.	desgl.		Vormal. Kloster — Sitz d. Rent-Amts.
	Summa	7727				
	VII. **Kreisgericht zu Königsberg i. d. N.**					
	a. Städte:					
1	Königsberg	5350	Königsb.	Königsb.	Neumark.	Kreisstadt.
	mit					
	Bahrfelde	40	"	"		Vorwerk.
	Buthenmühle	11	"	"		Wassermühle.
	Graupenmühle	17	"	"		desgl.
	Grenzhof	10	"	"		Vorwerk.
	Lindenhof	38	"	"		desgl.
	Marienhof	8	"	"		desgl.
	Schönhof	20	"	"		desgl.
	Sophienhof	59	"	"		Wassermühle.
	Wahlberg	4	"	"		Stadt mit Ritterg.
	Walkmühle	1368	Königsb.	Mohrin.		
2	Mohrin	12	"	"		Vorwerk.
	mit	17	"	"		desgl.
	Demmlershof	9	"	"		desgl.
	Schwanenhof	30	"	"		desgl.
	Sassenhof					
	Sternthal					
	b. Ländliche Ortschaften:					
1	Altenkirchen	246	Königsb.	Zehden.		Dorf z. Rent-Amte Zehden.

Digitized by Google

№	Bezeichnung der Ortschaften.	Zahl der Einwohner nach der Zählung von 1852.	Landräthlicher Kreis.	Nächstbelegene Post-Behörde.	Früheres Landesverhältniß.	Bemerkungen.
2	Amalienhof	19	Königsb.	Königsb.	Neumark.	Vorw. z. Hanseberg.
3	Belgen	187	desgl.	Bärwalde.		Dorf—Rittergut.
4	Bellin	314	desgl.	desgl.		desgl.
5	Bellinchen.	657	desgl.	Zehden.		Dorf zu Hohen-Lübbichow.
6	Bärenbruch	5	desgl.	Königsb.		Vorw. z. Pätzig a. O.
7	Bernickow	684	desgl.	desgl.		Dorf zur Stadt Königsberg.
8	Butterfelde	223	desgl.	Mohrin.		Dorf z. Rent-Amte Zehden.
9	Carlsfelde	20	desgl.	Bärwalde.		Vorwerk zu Falkenwalde.
10	Charlottenhof b. Vietnitz	28	desgl.	Königsb.		Vorw. zu Vietnitz.
11	Dölzig	188	desgl.	desgl.		Dorf z. Rent-Amte Zehden.
12	Elisenhöhe	20	desgl.	Schwedt.		Vorw. zu Hohen-Kränig.
13	Elisenhof	18	desgl.	Königsb.		Vorwerk zu Nordhausen.
14	Falkenwalde, Alt- . .	272	desgl.	Bärwalde.		Dorf—Rittergut.
15	Falkenwalde, Neu- . .	21	desgl.	desgl.		Vorwerk zu Alt-Falkenwalde.
16	Favorit	20	desgl.	Königsb.		Vorwerk z. Rehdorf.
17	Gällen	367	desgl.	desgl.		Dorf z. Rent-Amte Zehden.
19	Grabow	514	desgl.	Königsb. und Schwedt.		Dorf, 2 Anth. — Rittergut.
20	Gräfendorf	71	desgl.	Bärwalde.		Dorf zu Hohen-kränig.
21	Grüneberg	379	desgl.	Zehden.		Colonie zu Falkenwalde.
22	Guhden	183	desgl.	Königsb. und Mohrin.		Dorf z. Rent-Amte Zehden mit 1 Dom.-Pachtamte.
23	Hanseberg.	614	desgl.	Königsb.		Dorf—Rittergut.
24	Horney	17	desgl.	desgl.		desgl.
						Vorwerk zu Klein-Mantel.

Digitized by Google

№	Bezeichnung der Ortschaften.	Zahl der Einwohner nach der Zählung von 1852.	Landräthlicher Kreis.	Nächstbelegene Post-Behörde.	Früheres Landesverhältniß.	Bemerkungen.
25	Jädikendorf	429	Königsb.	Königsb.	Neumark.	Dorf z. Rent-Amte Zehden.
26	Jägerhaus	15	desgl.	desgl.		Forsth. z. Hanseberg.
27	Idaswalde	13	desgl.	desgl.		Vorwerk z. Rehdorf.
28	Klemzow	220	desgl.	Zehden.		Dorf, 1 Anth. Rittergut, 1 Anth. z. Dom.-Amte Zehden.
29	Kränig, Hohen-	374	desgl.	Schwedt.		Dorf—Rittergut.
30	Kränig, Nieder- . . .	517	desgl.	desgl.		Dorf zu Hohen-Kränig.
31	Krumholz-Mühle . . .	21	desgl.	Königsb.		Wassermühle zu Vietnitz.
32	Latzkower Mühle . . .	10	desgl.	Mohrin.		Wasserm. zu Groß-Wubieser.
33	Lübbichow, Hohen- . .	471	desgl.	Zehden.		Dorf—Rittergut.
34	Lübbichow, Nieder- . .	266	desgl.	desgl.		Dorf zu Hohen-Lübbichow.
35	Mantel, Groß-	601	desgl.	Königsb.		Dorf z. Rent-Amte Zehden.
36	Mantel, Klein-	120	desgl.	desgl.		Dorf—Rittergut.
37	Markenthun	11	desgl.	Zehden.		Vorw. z. Bellinchen.
38	Nahausen	1158	desgl.	Königsb.		Dorf z. Rent-Amte Schwedt.
39	Neuendamm	10	desgl.	Schwedt.		Forst-Etabliss. von Grabow u. z. Rent-Amte Schwedt.
40	Neuewelt	56	desgl.	Mohrin.		Vorwerk z. Guhden.
41	Nordhausen	289	desgl.	Königsb.		Dorf—Rittergut.
42	Obermühle	19	desgl.	desgl.		Wasserm. zu Groß-Mantel.
43	Pappelhorst	23	desgl.	Zehden.		Vorw. zu Wrechow.
44	Pätzig a. d. O. . . .	521	desgl.	Königsb. und Schwedt.		Dorf—Rittergut.
45	Pätzig, Klein- mit Forst	6	desgl.	Königsb.		Forst-Etablissement zu Zachow.
46	Pätziger Schneidemühle	111	desgl.	desgl. und Zehden.		Wasser-Schneidem. zu Pätzig a. d. O.
47	Plantage	9	desgl.	Königsb.		Etablissement zu Vietnitz.
48	Raduhn	268	desgl.	Schwedt.		Dorf—Rittergut.

Digitized by Google

№	Bezeichnung der Ortschaften.	Zahl der Einwohner nach der Zählung von 1852.	Landräthlicher Kreis.	Nächstbelegene Post-Behörde.	Früheres Landesverhältniß.	Bemerkungen.
49	Rehdorf	257	Königsb.	Königsb.		Dorf—Rittergut
50	Reichenfelde.	294	desgl.	desgl.		Dorf z. Hohenkränig.
51	Saathen, Nieder-. . .	284	desgl.	Schwedt.		desgl.
52	Schmollnitzer od. Warnitzer kl. Mühle . .	24	desgl.	Neudamm.		Wasserm. z. Warnitz.
53	Selchow, Dürren- . .	329	desgl.	Zehden.		Dorf und Vorwerk zum Rent-Amte Zehden.
54	Stackensetzerhaus . . .	7	desgl.	Schwedt.		Etabl. v. Grabow u. zum Rent-Amte Schwedt.
55	Untermühle	5	desgl.	Königsb.		Wasserm. z. Groß-Mantel.
56	Vietnitz.	439	desgl.	desgl.		Dorf—Rittergut.
57	Warnitzer kl. Mühle, siehe Schmollnitzer Mühle.					
58	Wedell	176	desgl.	desgl.		Dorf—Rittergut, 1 Anth. z. Rittergute Wedell, 1 Anth. z. Rent-Amte Zehden.
59	Werder	19	desgl.	desgl.		Vorwerk zu Vietnitz.
60	Wilhelminenshof . . .	16	desgl.	Bärwalde		Vorwerk zu Falkenwalde.
61	Wilhelmshof	15	desgl.	Schwedt.		Vorw. zu Raduhn.
62	Woltersdorf	186	desgl.	Königsb.		Dorf z. Rent-Amte Zehden. 1 Vorw. z. Dom.-Pacht-Amte Butterfelde.
63	Wrechow	355	desgl.	Zehden.		Dorf—Rittergut.
64	Wubieser, Groß- . . .	330	desgl.	Mohrin.		Dorf z. Rent-Amte Zehden.
65	Wubieser, Klein- . . .	351	desgl.	desgl.		desgl.
66	Wustrow	—	desgl.	Königsb.		Fischerh. z. Rehdorf.
67	Zachow	346	desgl.	Zehden.		Dorf u. Erbp.-Brw. zum Rent-Amte Zehden.
68	Zychlin	15	desgl.	desgl.		Vorw. zu Bellinchen.
	Summa	21498				

Neumark.

Digitized by Google

№	Bezeichnung der Ortschaften.	Zahl der Einwohner nach der Zählung von 1852.	Landräthlicher Kreis.	Nächstbelegene Post-Behörde.	Früheres Landesverhältniß.	Bemerkungen.
	Kreisgerichts-Commission z. Schönfließ.					
	a. Städte:					
1	Schönfließ . . . . . mit	2543	Königsb.	Schönfließ.		
	Hinderniß-Mühlen .	26	. . . . .	. . . . .		Wasser- u. Windm.
	Neidfeld	47	. . . . .	. . . . .		Vorwerk.
	b. Ländliche Ortschaften:					
1	Agneshof	5	Königsb.	Schönfließ.		Vorw. zu Rohrbeck.
2	Babin, Halbe	40	desgl.	desgl.		Vorw. zu Bärfelde.
3	Babin bei Warnitz . .	12	desgl.	Neudamm.		Vorw. zu Warnitz.
4	Bawert oder Wolfswerder	23	desgl.	Königsb.		Vorw. zu Blankenfelde.
5	Birkholz	4	desgl.	Schönfließ.		Vorw. zu Stolzenfelde.
6	Blankenfelde	416	desgl.	Königsb.	Neumark.	Dorf—Rittergut.
7	Brewitz	21	desgl.	Schönfließ.		Vorwerk zu Pätzig bei Schönfließ.
8	Dobberpfuhl	280	desgl.	desgl.		Dorf—Rittergut.
9	Ferdinandsfelde	37	desgl.	Neudamm.		Vorw. zu Warnitz.
10	Flachswinkel	9	Soldin.	Soldin.		Vorw. zu Kerkow.
11	Görlsdorf	699	Königsb.	Schönfließ.		Dorf z. Dom.-Amte Neudamm.
12	Hammelstall, s. Staarenort.					
13	Johannishof	12	desgl.	desgl.		Vorw. z. Wartenberg.
14	Kerkow	584	Soldin.	Soldin.		Dorf—Rittergut.
15	Krausseeiche	123	desgl.	desgl.		Dorf z. Kerkow.
16	Lenzsches Etablissement	12	Königsb.	Schönfließ.		Mühlengrundstück z. Görlsdorf.
17	Neuhof	42	desgl.	desgl.		Vorwerk zu Pätzig bei Schönfließ.
18	Pätzig bei Schönfließ	351	desgl.	desgl		Dorf—Rittergut.
19	Rohrbeck	398	desgl.	desgl.		desgl.
20	Rufen	301	Soldin.	desgl		Dorf z. Rent-Amte Schwedt.

Digitized by Google

№	Bezeichnung der Ortschaften.	Zahl der Einwohner nach der Zählung von 1852.	Landräthlicher Kreis.	Nächstbelegene Post-Behörde.	Früheres Landesverhältniß.	Bemerkungen.
21	Sandkrug	—	Königsb.	Schönfließ.	Neumark.	Etablissement zu Görlsdorf.
22	Schmarsendorf	342	desgl	desgl.		Dorf—Rittergut.
23	Schönfließer Gehege .	34	desgl.	desgl.		Selbstst. Vorwerk.
24	Schönlinde	21	desgl.	desgl.		Vorw. zu Dobberpfuhl.
25	Staarenort od. Hammelstall	20	desgl.	Neudamm.		Vorwerk zu Warnitz.
26	Stolzenfelde.	357	desgl.	Schönfließ.		Dorf—Rittergut.
27	Theeren.	168	desgl.	Soldin.		desgl.
28	Warnitz mit Theerofen	633	desgl	Neudamm.		desgl.
29	Wartenberg.	248	desgl.	Schönfließ		Dorf—Rittergut in 2 Antheilen.
30	Wolfswerder, ſ Bawert.					
	Summa	7808				
	Kreisgerichts-Commission z. Zehden.					
	a. Städte:					
1	Zehden	1530	Königsb.	Zehden.		
	b. Ländliche Ortschaften:					
1	Birkholz	13	desgl	desgl.		Etablissement zu Alt-Rüdnitz.
2	Brückenkolonie, siehe Zäckericker Brückkolonie.					
3	Brückkrug (Neuer) . .	10	desgl.	desgl.		Etablissement zu Nieder-Wutzow.
4	Carlstein	131	desgl.	desgl.		Gut z. Rent-Amte Zehden.
5	Christiansaue, Rotheſcheune, auch Rüdnitzer Herrnwieſe. .	13	desgl.	desgl.		Etablissement zu Alt-Rüdnitz.
6	Cüſtrinchen, Alt- . . .	1120	desgl	desgl.		Dorf z. Rent Amte Zehden.

Digitized by Google

№	Bezeichnung der Ortschaften.	Zahl der Einwohner nach der Zählung von 1852.	Landräthlicher Kreis.	Nächstbelegene Postbehörde.	Früheres Landesverhältniß.	Bemerkungen.
7	Dianenthal	8	Königsb.	Zehden. und Mohrin.		Förster-Etablissem. zu Alt-Lietzegöricke.
8	Eichhorn	21	desgl.	Zehden.		Vorwerk zu Grüneberg.
9	Eichhorn-Mühle. . . .	38	desgl.	desgl.		Wasserm. z. Grüneberg.
10	Fasanenhof, s. Poulailerie.					
11	Neuer-Krug, s. Schinder-Krug.					
12	Nieklaser-Krug	14	desgl.	desgl.		Etablissem. zu Alt-Cüstrinchen.
13	Poulailerie oder Fasanenhof	4	desgl	desgl.		Etabl. zu Zäckerick.
14	Rothescheune, s. Christiansaue.					
15	Rüdnitz, Alt-	1841	desgl.	desgl.		Dorf z. Rent-Amte Zehden.
16	Rüdnitzer (Alt-) Herrnwiese, s. Christiansaue.				Neumark.	
17	Schawin	49	desgl	desgl.		Erbp.-Vorwerk zum Rent-Amte Zehden.
18	Schinder-Krug oder Neuer-Krug	25	desgl.	desgl		Etablissem. zu Alt-Litzegöricke
19	Schweinepfeiffe	10	desgl.	desgl.		Etabl. z. Alt-Rüdnitz.
20	Wutzow, Nieder- . . .	321	desgl.	desgl		Dorf z. Rent-Amte Zehden.
21	Zäckerick	1745	desgl.	desgl		desgl.
22	Zäckericker Brückkolonie oder Brückenkolonie.	127	desgl.	desgl.		Colonie zu Zäckerick
23	Zehden, Posthof . . .	135	desgl.	desgl.		Etabl. z. Rent-Amte Zehden.
	Summa	1755				

Digitized by Google

№	Bezeichnung der Ortschaften.	Zahl der Einwohner nach der Zählung von 1852.	Landräthlicher Kreis.	Nächstbelegene Post-Behörde.	Früheres Landesverhältniß.	Bemerkungen.
	VIII. Kreisgericht z. Landsberg a. d. W.					
	a. Städte:					
1	Landsberg a. d. W. incl. Vorstädte, Mühlen ꝛc.	12365	Landsb.	Landsb.		Kreisstadt.
	mit Friedrichs-Mühle .	18	. . . . .	. . . . .		Wassermühle.
	Kuhburg	8	. . . . .	. . . . .		Etablissement.
	Landsberger Bürgerwiesen	332	. . . . .	. . . . .		desgl.
	Militair	532				
	b. Ländliche Ortschaften:					
1	Adolphsruhe	37	Landsb.	Landsb.		Erbz.-Gut zu Grahlow.
2	Albrechtsthal	152	desgl.	Alt-Lypke.		Colonie z. Alt-Lypke.
3	Alexandersdorf	529	desgl.	desgl.		Dorf zu Morrn.
4	Altensorge	766	desgl.	Landsb.		Dorf u. Colonie zur Stadt Landsberg.
5	Alvensleben, Nieder- .	138	desgl.	desgl.		Colonie zur Stadt Landsberg.
6	Alvensleben, Ober- . .	167	desgl.	desgl.		desgl.
7	Annenaue	488	desgl.	Alt-Lypke.		Colonie z. Alt-Lypke.
8	Antoinettenlust	157	desgl.	desgl.		desgl.
9	Balz	1259	desgl.	Balz.		Erbzinsgut und Colonie — mit eigener Polizei.
10	Barschwerder	44	desgl.	Landsb.		Colonie zu Ober-Gennin.
11	Bayershorst	92	desgl.	desgl		Col. zu Stennewitz.
12	Bergenhorst	110	desgl.	desgl.		Colonie zur Stadt Landsberg.
13	Bergkolonie	242	desgl.	desgl.		Colonie z. Grahlow.
14	Bergoben	18	desgl	desgl.		Vorw. z. Jahnsfelde.
15	Berkenwerder	395	desgl.	desgl		Colonie zur Stadt Landsberg.
16	Berglake	9	desgl.	Balz.		Försterei z. Tornow.
17	Bernhardinenhof . . .	126	desgl.	Alt-Lypke.		Colonie z. Alt-Lypke.

Neumark.

Digitized by Google

№	Bezeichnung der Ortschaften.	Zahl der Einwohner nach der Zählung von 1852.	Landräthlicher Kreis.	Nächst-Post-belegene Behörde.	Früheres Landesverhältniß.	Bemerkungen.
18	Beyersdorf	637	Landsb.	Landsb.		Dorf z. Dom.-Amte Himmelstädt.
19	Blockwinkel	797	desgl.	desgl.		Colonie zur Stadt Landsberg.
20	Blumenthal	453	desgl.	desgl.		Colonie zum Dom.-Amte Himmelstädt.
21	Borchertsruhe	8	desgl.	desgl.		Erbz.-Gut z. Egloffstein.
22	Borkow	553	desgl	desgl		Dorf zur Stadt Landsberg.
23	Briesenhorst	1050	desgl.	Soldin.		Erbz.-Gut u. Colonie — mit eigener Polizei.
24	Bürgerbruch	407	desgl.	Landsb.		Colonie zur Stadt Landsberg.
25	Burchardsfleiß	20	desgl.	desgl.		Erbz.-Gut zu Jürgenaue.
26	Buschcolonie s. Heidecol.					
27	Carlsfelde	32	desgl.	desgl	Neumark.	Erbz.-Gut u. Colonie z. Stadt Landsberg.
28	Carlsthal	53	desgl.	desgl		Erbz.-Gut z. Egloffstein.
29	Carolinenhof	88	desgl.	desgl		Erbz.-Gut u. Colonie z. Stadt Landsberg.
30	Charlottenhof	156	desgl.	Balz.		Brw. z. Diedersdorf.
31	Christiansaue	88	desgl.	Alt-Lypke.		Colonie z. Alt-Lypke.
32	Christiansburg	24	desgl.	Landsb.		Erbz.-Gut z. Stadt Landsberg.
33	Christinenhof	22	desgl.	Balz.		Vorwerk u. Ziegelei zu Stennewitz.
34	Christophswalde . . .	411	desgl.	Alt-Lypke.		Colonie z. Alt-Lypke.
35	Cladow	1073	desgl.	Landsb.		Dorf mit Domain.-Vorw., Oberförsterei ꝛc. zum Dom.-Amte Himmelstädt.
36	Cladower Rahmhütte, s. Saugarten.					
37	Cladower Theerofen . .	33	desgl.	desgl.		Theerofen z. Cladow.
38	Clementenschleuse . . .	129	desgl.	desgl.		Colonie zur Stadt Landsberg.

Digitized by Google

№	Bezeichnung der Ortschaften.	Zahl der Einwohner nach der Zählung von 1832.	Landräthlicher Kreis.	Nächstbelegene Post-Behörde.	Früheres Landesverhältniß.	Bemerkungen.
39	Cocceji, Neudorfer Antheil	198	Landsb.	Landsb.	Neumark.	Colonie zu Neudorf. (Kreis Sternberg).
40	Cocceji, Neuwalder Antheil	281	desgl.	desgl.		Colonie z. Neuwalde. (Kreis Sternberg).
41	Cocceji, Stubbenhagener Antheil	24	desgl.	desgl.		Colonie z. Stubbenhagen. (Kr. Sternberg).
42	Czettritz, Groß-	390	desgl.	desgl.		Colonie zur Stadt Landsberg.
43	Czettritz, Klein- . . .	306	desgl.	desgl.		desgl.
44	Dämickensquelle. . . .	3	desgl.	desgl.		Försterei zu Altenforge.
45	Dechsel	662	desgl	desgl.		Dorf zur Stadt Landsberg.
46	Derschau	293	desgl.	desgl.		Colonie, desgl.
47	Dietersdorf, Alt- . . .	361	desgl.	Balz		Dorf — mit Neu-Dietersdorf u. Charlottenhof — Ritterg.
48	Dietersdorf, Neu- . .	190	desgl.	desgl.		Colonie zu Alt-Dietersdorf.
49	Döllens Radung . . .	46	desgl.	desgl.		Erbz.-Gut z. Dom.-Amte Himmelstädt.
50	Dölziger Brück	8	desgl.	Neudamm.		Försterei zu Massin.
51	Dolgensee.	8	desgl.	Balz.		Försterei zu Bietz.
52	Dühringshof	551	desgl.	Landsb.		Colonie zum Dom.-Amte Himmelstädt.
53	Egloffstein	241	desgl.	desgl.		Colonie zur Stadt Landsberg.
54	Eichführ	59	desgl.	Alt-Lypke.		Etabl. z. Alexandersdorf.
55	Eichwerder	140	desgl.	Landsb.		Colonie zu Ober-Gennin.
56	Entenwerder	25	desgl.	Limmritz.		Colonie zu Alt-Schützenforge.
57	Eschnersaue.	10	desgl.	Landsb.		Erbz.-Gut zu Wepritz.
58	Esperance	244	desgl.	Alt-Lypke.		Colonie z. Alt-Lypke.
59	Eulam	346	desgl.	Landsb.		Dorf zur Stadt Landsberg.

Digitized by Google

№	Bezeichnung der Ortschaften.	Zahl der Einwohner nach der Zählung von 1852.	Landräthlicher Kreis.	Nächstbelegene Post-Behörde.	Früheres Landesverhältniß.	Bemerkungen.
60	Fichtwerder	820	Landsb.	Balz.	Neumark.	Colonie z. Domain.-Amte Himmelstädt.
61	Friedrichsberg	312	desgl.	Landsb.		desgl.
62	Friedrichshorst	10	desgl.	desgl.		Erbz.-Gut z. Stadt Landsberg.
63	Friedrichsthal	139	desgl.	desgl.		desgl.
64	Gennin	529	desgl.	desgl.		Dorf z. Dom.-Amte Himmelstädt.
65	Genninsche Mühlen . .	74	desgl.	desgl.		3 Wasserm. (Ober-, Mittel- u. Untermühle) zu Gennin.
66	Gennin, Alt-	154	desgl.	Balz.		Colonie z. Domain.-Amte Himmelstädt.
67	Gennin, Neu-	236	desgl.	Landsb		Dorf, desgl.
68	Gennin, Ober-	125	desgl.	desgl.		Colonie, desgl.
69	Gennin, Unter-	273	desgl.	Balz.		Colonie z. Domain.-Amte Himmelstädt.
70	Gerlachsthal	241	desgl.	Landsb.		Colonie zur Stadt Landsberg.
71	Geschenhorst	23	desgl.	desgl.		Colonie zu Neuföst.
72	Giesen	162	desgl.	desgl.		Colonie zur Stadt Landsberg.
73	Giesenaue, Groß- . .	262	desgl.	desgl.		desgl.
74	Giesenaue, Klein- . .	141	desgl.	desgl.		desgl.
75	Glambeckſche Theerofen	17	desgl.	Neudamm.		Theerofen z. Massin.
76	Glambeckſee	7	desgl.	desgl.		Försterei zu Massin.
77	Grabenmühle	6	desgl.	Balz.		Wasserm zu Balz.
78	Grahlow	954	desgl.	Landsb.		Dorf—Rittergut.
79	Grahlower Obermühle	71	desgl.	desgl.		Colonie zu Grahlow.
80	Grahlower Untermühle	77	desgl.	desgl.		Wassermühle zu Grahlow.
81	Gürgenaue	76	desgl.	desgl.		Colonie zur Stadt Landsberg.
82	Haferwiese od. Loppower Haferwiese	80	desgl.	desgl.		desgl.
83	Hagen	213	desgl.	desgl.		desgl.
84	Hammelbrück	35	desgl.	desgl.		Försterei zu Cladow.
85	Hammerecke	60	desgl.	desgl.		Colonie zu Lossow.
86	Hankwitzruhe	33	desgl.	desgl.		Erbz.-Gut zu Stennewitz.
87	Heide, Klein-	215	desgl.	Balz.		Colonie zu Balz.
88	Heidehof	103	desgl.	desgl.		Colonie zu Massin.

Digitized by Google

№	Bezeichnung der Ortschaften.	Zahl der Einwohner nach der Zählung von 1852.	Landräthlicher Kreis.	Nächstbelegene Post-Behörde.	Frühere Landesverhältniß.	Bemerkungen.
89	Heide-Colonie od. Busch-Colonie	6	Landsb.	Landsb.	Neumark.	Etabl. zu Stolzenberg.
90	Heinersdorf	445	desgl.	desgl.		Dorf z. Dom.-Amte Himmelstädt.
91	Himmelstädt	220	desgl.	desgl.		Kön. Dom.-Vorw. u. Colonie z. Dom.-Amte Himmelstädt.
92	Hohenwalde	662	desgl.	desgl.		Dorf—Rittergut.
93	Hohenwaldesche Oberförsterei	17	desgl.	desgl.		Forsthaus z. Dom.-Amte Himmelstädt.
94	Hopfenbruch, Alt- . .	202	desgl.	Balz.		Colonie desgl.
95	Hopfenbruch, Neu- . .		desgl.	desgl.		Colonie zu Alt-Hopfenbruch.
96	Jacobsfelde	26	desgl.	Landsb.		Colonie zu Dechsel.
97	Jägerwerder	59	desgl.	desgl.		Kön. Dom.-Vorw. und Försterei zu Himmelstädt.
98	Jahnsfelde	465	desgl.	desgl.		Dorf—Rittergut.
99	Jahnshof	3	desgl.	desgl.		Vorwerk zu Eulam.
100	Johanneshof	98	desgl.	desgl.		Colonie zur Stadt Landsberg.
101	Johanneswunsch. . . .	345	desgl.	Alt-Lypke.		Colonie zu Morrn.
102	Kattenhorst	202	desgl.	Landsb.		Colonie zur Stadt Landsberg.
103	Kernein	396	desgl.	desgl.		Dorf, desgl.
104	Kiehnwerder	8	desgl.	Balz.		Zu Massin gehörig.
105	Kranichshorst	106	desgl.	Landsb.		Colonie zu Ober-Gennin
106	Krieningswerder. . . .	42	desgl.	Friedeb.		Col. zu Jahnsfelde.
107	Kuhburger Mühlen . .	14	desgl.	Landsb.		Etabl. zu Seidlitz.
108	Landsberger Holländer	684	desgl.	desgl.		Colonie zur Stadt Landsberg.
109	Leopoldsfahrt	255	desgl.	desgl.		desgl.
110	Liebenow	792	desgl.	Balz.		Dorf—Rittergut.
111	Liebenthal	224	desgl.	Landsb.		Colonie zur Stadt Landsberg.
112	Logau	120	desgl.	Limmritz.		Col. z. Rent-Amte Sonnenburg.
113	Loppow	370	desgl.	Landsb.		Dorf z. Dom.-Amte Himmelstädt.

Digitized by Google

№	Bezeichnung der Ortschaften.	Zahl der Einwohner nach der Zählung von 1852.	Landräthlicher Kreis.	Nächstbelegene Post-Behörde.	Früheres Landesverhältniß.	Bemerkungen.
114	Loppower Haferwiese, s. Haferwiese.					
115	Lorenzdorf	627	Landsb.	Landsb.		Drf. z. StadtLandsb.
116	Lossow	316	desgl.	desgl.		Col. zu Reitzenstein (Kreis Sternberg).
117	Lotzen	616	desgl.	desgl.		Col. z. Dom.-Amte Himmelstädt.
118	Louisenaue	232	desgl.	Alt-Lypke.		Colonie z. Alt-Lypke.
119	Ludwigshof	14	desgl.	Kriesecht.		Col. z Rent-Amte Sonnenburg.
120	Ludwigsruhe, ehem. Tornowsche Glashütte .	840	desgl.	Balz.		Colonie — mit eigener Polizei.
121	Ludwigsthal	152	desgl.	Landsb.		Colonie zur Stadt Landsberg.
122	Lübbeseesche Theerofen .	33	desgl.	desgl.		Theerofen zu Lotzen.
123	Lypke, Alt-	716	desgl.	Alt-Lypke.		Dorf—Rittergut.
124	Alt-Lypkesches Bruch .	285	desgl.	desgl.		Colonie z. Alt-Lypke.
125	Alt-Lypkesche Wiesen .	198	desgl.	desgl.		desgl.
126	Lypke, Neu-	351	desgl.	desgl.		desgl.
127	Macole	—	desgl.	Landsb.	Neumark.	Colonie zu Landsberger Holländer.
128	Marienbrück	45	desgl.	Friedeb.		Försterei und Theerofen zum Domain.-Amte Himmelstädt.
129	Marienspring.	167	desgl.	Landsb.		Gut, Papiermühle und Colonie — mit eigener Polizei.
130	Marienwiese	353	desgl.	Alt-Lypke.		Colonie z. Alt-Lypke.
131	Marwitz	370	desgl.	Landsb.		Dorf—Rittergut.
132	Marwitz, Klein- . . .	35	desgl.	desgl.		Erbzins-Gut zu Marwitz.
133	Marwitzer Försterei . .	8	desgl.	desgl.		Forsthaus zu Zanzin.
134	Marwitzer Theerofen .	28	desgl.	desgl.		Theerofen z. Zanzin.
135	Maskenaue	5	desgl.	desgl.		Erbz.-Gut zu Jürgenaue.
136	Massin.	338	desgl.	Balz.		Dorf nebst Oberförsterei zum Dom.-Amte Himmelstädt.
137	Massiner Theerofen . .	118	desgl.	desgl.		Theerofen z. Massin.
138	Massow	184	desgl.	Landsb.		Colonie zur Stadt Landsberg.

Digitized by Google

№	Bezeichnung der Ortschaften.	Zahl der Einwohner nach der Zählung von 1852.	Landräthlicher Kreis.	Nächstbelegene Post-Behörde.	Früheres Landesverhältniß.	Bemerkungen.
139	Merzdorf	125	Landsb.	Landsb.	Neumark.	Kön. Dom.-Vorwerk z. AmteHimmelstädt.
140	Meyershof	47	desgl.	desgl.		Colonie zur Stadt Landsberg.
141	Morrn	855	desgl.	Schwerin a. W		Dorf—Rittergut.
142	Neuendorf	237	desgl.	Landsb		Dorf z. Dom.-Amte Himmelstädt.
143	Neufoest	43	desgl.	desgl.		Erbz.-Gut zur Stadt Landsberg.
144	Pechbruch	14	desgl.	Balz.		Etablis. zu Bietz.
145	Plonitz	491	desgl.	Landsb.		Colonie zur Stadt Landsberg.
146	Pollychen, Grahlower Antheil	371	desgl.	desgl.		Herrschaftl. Dorf.
147	Pollychen, Lypkescher Antheil	381	desgl.	desgl.		Herrschaftl. Dorf.
148	Pollychener Holländer	244	desgl.	Alt-Lypke.		Colonie zu Grahlow und Lypke.
149	Pulsbrück	25	desgl.	Friedeb.		Etabl. z. Dom.-Amte Himmelstädt.
150	Pyrehne	733	desgl.	Balz.		Dorf, desgl.
151	Pyrehner Amtsvorwerk	66	desgl.	desgl.		Kön. Dom.-Vorw., desgl.
152	Pyrehner Holländer . .	151	desgl.	Krieścht.		Col. z. Rent-Amte Sonnenburg.
153	Pyrehner Radewiesen	11	desgl.	Balz.		Etabl. zu Pyrehne.
154	Radewiese	4	desgl.	Limmritz.		Etabl. zu Woxholländer.
155	Radorf	138	desgl.	Balz.		Rittergut.
156	Ratzdorf	467	desgl.	Landsb.		Dorf z. Dom.-Amte Himmelstädt.
157	Ratzdorfer Lehnwiese .	16	desgl.	desgl.		Etabl. zu Ratzdorf.
158	Raumerswalde	335	desgl.	desgl.		Colonie zur Stadt Landsberg.
159	Rehberg	6	desgl.	Balz.		Zu Massin gehörig.
160	Rehne, Groß-	163	desgl.	Krieścht.		Col. z. Rent-Amte Sonnenburg.
161	Reinekenhof	5	desgl.	Balz.		Etabl. zu Bietz.
162	Rodenthal	195	desgl.	Landsb.		Colonie zur Stadt Landsberg.
163	Rohrbruch	249	desgl.	desgl.		Erbz.-Gut u. Col.— mit eigener Polizei.

Digitized by Google

№	Bezeichnung der Ortschaften.	Zahl der Einwohner nach der Zählung von 1852.	Landräthlicher Kreis.	Nächstbelegene Post-Behörde.	Früheres Landesverhältniß.	Bemerkungen.
164	Roßwiese	288	Landsb.	Landsb.	Neumark.	Erbz.-Gut u. Col.— mit eigener Polizei.
165	Sandwerder	55	desgl.	desgl.		Colonie zu Zantoch. 3 Anth. resp. z. Grahlow, Jahnsfelde und Wormsfelde.
166	Saugarten oder Cladower Rahmhütte . .	5	desgl.	desgl.		Theerofen z. Cladow.
167	Schlangenwerder . . .	86	desgl.	Balz.		Col. z. Unt.-Gennin.
168	Schnellewarthe	30	desgl.	desgl.		Wallmeisterwohnung zu Vietz.
169	Schönewald	373	desgl.	Landsb.		Colonie zur Stadt Landsberg.
170	Schönfeld	11	desgl.	desgl.		Vorwerk z. Marwitz.
171	Schöningslust	7	desgl.	desgl.		Försterei zu Jahnsfelde.
172	Schützensorge, Alt- . .	168	desgl.	Limmritz.		Col. u. Kön. Dom.-Vorw. z. Rent-Amte Sonnenburg.
173	Schützensorge, Neu- .	329	desgl.	desgl.		Col. z. Alt-Schützensorge.
174	Schwalmsberg	29	desgl.	Alt-Lyppe.		Col. zu Louisenaue.
175	Schweinebrück	20	desgl.	Landsb.		Etabl. zu Himmelstädt.
176	Seidlitz	796	desgl.	desgl.		Colonie zur Stadt Landsberg.
177	Soest, s. Neusoest.					
178	Sophienaue	35	desgl.	desgl.		Entrepriese zu Stennewitz.
179	Spiegel	826	desgl.	Balz.		Col. z. Dom.-Amte Himmelstädt.
180	Splinterfelde	38	desgl.	desgl.		Erbz.-Gutz. Tornow.
181	Am Stegsee	13	desgl.	Landsb.		Etabl. zu Marwitz.
182	Stennewitz	323	desgl.	Balz.		Dorf—Rittergut.
183	Stennewitzer Hütte . .	74	desgl.	desgl.		Col. zu Stennewitz.
184	Stennewitzer Wiesen oder Bruchmühle .	25	desgl.	Landsb.		Etabl. u. Windmühle zu Stennewitz.
185	Stollemühl (s. auch Alt-Zanzthal)	34	desgl.	desgl.		Krug und Theerofen zum Dom.-Amte Himmelstädt.

Digitized by Google

№	Bezeichnung der Ortschaften.	Zahl der Einwohner nach der Zählung von 1852.	Landräthlicher Kreis.	Nächstbelegene Post-Behörde.	Früheres Landesverhältniß.	Bemerkungen.
186	Stolzenberg	921	Landsb.	Landsb.		Dorf—Rittergut.
187	Strehmelswerder . . .	9	desgl.	Limmritz.		Col. z. Alt-Schützenforge.
188	Taubenseesche Schneidemühle	14	desgl.	Soldin.		Zum Dom.-Amte Himmelstädt.
189	Taubenwiese	—	desgl.	Landsb.		Col. z. Landsberger Holländer.
190	Tornow	703	desgl.	Balz.		Dorf u. Kgl. Dom. Vorw. z. Dom.-Amte Himmelstädt.
191	Tornowsche Glashütte, s. Ludwigsruhe.					
192	Traning	6	desgl.	Landsb.		Etabl. zu Pollychen, Grahlowschen Anth.
193	Vietz	2124	desgl.	Balz.		Dorf z. Dom.-Amte Himmelstädt.
194	Vietzer Ablage	8	desgl.	desgl.		Etabl. z. Fährhaus Vietz.
195	Vietzer Hegemeisterei .	7	desgl.	desgl		Etablissem. zu Vietz.
196	Vietzer Kirchen-Vorw.	5	desgl.	desgl.		Vorwerk zu Vietz.
197	Vietzer Schmelze . . .	117	desgl.	desgl		Königl. Eisenschmelze mit eigener Polizei.
198	Wall	4	desgl.	Landsb.		Wiesen-Vorwerk zu Grahlow.
199	Wallhof	9	desgl.	Schwerin a. W.		Vorwerk zu Morrn.
200	Wendt's Etablissement	7	desgl.	Landsb.		Etabl. z. Dom.-Amte Himmelstädt.
201	Wepritz	669	desgl.	desgl.		Dorf zur Stadt Landsberg.
202	Wildwiese	106	desgl.	Balz.		Col. z. Ludwigsruhe.
203	Wormsfelde	570	desgl.	Landsb.		Dorf—Rittergut.
204	Wormsfelder Försterei.	7	desgl.	desgl.		Forsthaus z. Wormsfelde.
205	Wormsfelder Theerofen	25	desgl.	desgl.		Theerofen z. Cladow.
206	Woxholländer.	424	desgl.	Limmritz.		Col. z. Rent-Amte Sonnenburg.
207	Zantoch.	966	desgl.	Landsb.		Dorf in 3 Anth. resp. zu Grahlow, Jahnsfelde u. Wormsfelde.
208	Zanzhausen, Alt- . . .	129	desgl.	desgl.		Col. z. Dom.-Amte Himmelstädt.

Neumark.

Digitized by Google

№	Bezeichnung der Ortschaften.	Zahl der Einwohner nach der Zählung von 1852.	Landräthlicher Kreis.	Nächstbelegene Postbehörde.	Früheres Landesverhältniß.	Bemerkungen.
209	Zanzhausen, Neu- . .	327	Landsb.	Landsb.	Neumark.	Kön. Eisenhammerwerk u. Col. — mit eigener Polizei.
210	Zanzin	578	desgl.	desgl.		Dorf z. Dom.-Amte Himmelstädt.
211	Zanziner Rahmhütte .	34	desgl.	desgl.		Theerofen u. Etabl. zu Zanzin.
212	Zanziner Theerofen . .	108	desgl.	desgl.		desgl.
213	Zanzmühle (s. auch Alt-Zanzthal)	42	desgl.	desgl.		Wasser-, Mahl- u. Schneidem. z. Dom.-Amte Himmelstädt.
214	Zanzthal, Alt-	67	desgl.	desgl.		Begreift Stollemühl und Zanzmühle, außerd. 2 Etabl. zum Dom.-Amte Himmelstädt.
215	Zanzthal, Neu-	51	desgl.	desgl.		Kön. Eisenhammerwerk — mit eigener Polizei.
216	Zechow	505	desgl.	desgl.		Dorf zur Stadt Landsberg.
	Summa	63123				

IX.

Kreisgericht z. Luckau.

a. Städte:

1	Golßen	1229	Luckau.	Golßen.	Niederl.	Adl. Stadt.
2	Luckau	4959	desgl.	Luckau.		Hauptstadt der Niederlausitz.

b. Ländliche Ortschaften:

1	Alteno	138	desgl.	desgl.	Kurm.	Dorf—Rittergut, zur Stadt Luckau.
2	Andreasmühle.	13	desgl.	desgl.	Niederl.	Wassermühle zu Waltersdorf.
3	Beesdau	544	desgl.	desgl.		Dorf—Rittergut.

Digitized by Google

№	Bezeichnung der Ortschaften.	Zahl der Einwohner nach der Zählung von 1852.	Landräthlicher Kreis.	Nächstbelegene Post-Behörde.	Früheres Landesverhältniß.	Bemerkungen.
4	Bergen	126	Luckau.	Luckau.	Niederlausitz.	Dorf z. Std.-Hsch. Drehna.
5	Bergschänke, auch neue Schänke	7	desgl.	desgl.		Schänke zu Waltersdorf.
6	Bornsdorf	469	desgl.	desgl.		Dorf—m. Niedebeck und Trebbinchen 1 Rittergut.
7	Brandmühle	6	desgl.	Golßen.		Wassermühle zu Drahnsdorf.
8	Briesen	305	desgl.	Buchholz.		Dorf—Rittergut.
9	Cahnsdorf	311	desgl.	Luckau.		Dorf zur Stadt Luckau.
10	Carlshof	12	desgl.	desgl.	Kursachsen.	Vorwerk zu Drehna.
11	Casel	275	desgl.	desgl.	Nied.	Dorf — 2 Ritterg.
12	Caule	57	desgl.	desgl.		Dorf—Rittergut.
13	Constantinshorst . . .	20	desgl.	Sonnenwalde	Kurf.	Zu Wehnsdorf geh.
14	Crienitz	418	desgl.	Luckau.	Niederl.	Dorf—Rittergut.
15	Cümmritz, s. Kümmritz.					
16	Drahnsdorf	233	desgl.	Golßen.		Dorf — 3 Ritterg.
17	Drehna	309	desgl.	Luckau.	Kurf.	Dorf zur Std.-Hsch. Sonnewalde.
18	Drehna	53	desgl.	desgl.		Schloß—Standesherrschaft.
19	Drehnau	552	desgl.	desgl.	Niederlausitz.	Dorf z. Std.-Hsch. Drehna.
20	Duben	253	desgl.	desgl.		Dorf zur Stadt Luckau.
21	Egsdorf	151	desgl.	desgl.		Dorf—Rittergut.
22	Falkenberg	195	desgl.	desgl.		desgl.
23	Falkenhayn	224	desgl.	Golßen.		desgl.
24	Frankendorf	166	desgl.	Luckau.		Dorf z. Rent-Amte Lübben.
25	Freesdorf	107	desgl.	desgl.	Kurf.	desgl.
26	Freywalde	294	desgl.	desgl.		Dorf u. Gasth. zum deutschen Hause—z. Stadt Luckau.
27	Gahro	243	desgl.	desgl.		Dorf zu Weißagk.
28	Garrenchen	81	desgl.	desgl.		Dorf—Rittergut.
29	Gehren	414	desgl.	desgl.	Niederlausitz.	Dorf, 1 Anth. zur Stdt. Luckau, 1 Anth. zu Bornsdorf.

Digitized by Google

№	Bezeichnung der Ortschaften.	Zahl der Einwohner nach der Zählung von 1802.	Landräthlicher Kreis.	Nächstbelegene Post-Behörde.	Früheres Landesverhältniß.	Bemerkungen.
30	Gehrsdorf	132	Luckau.	Golßen.		Dorf zu Zützen.
31	Gießmannsdorf	255	desgl.	Luckau.		Dorf, 3 Anth. zu Gießmannsdorf, 1 Anth. zu Polkwitz.
32	Görlsdorf	306	desgl.	desgl.		Dorf — mit Wanninchen 1 Rittergut.
33	Golßen, Schloß . . .	217	desgl.	Golßen.		Schloß ꝛc. — Rittergut.
34	Golßen, Alt-	240	desgl.	desgl.		Dorf — 2 Ritterg.
35	Golzig	196	desgl.	Luckau		Dorf—Rittergut.
36	Goßmar	404	desgl.	desgl.		Dorf zur Stadt Luckau.
37	Grabig	16	desgl.	desgl.		Vorwerk z. Weißagk.
38	Grünswalde	41	desgl.	desgl.		Vorw. — Rittergut zu Bornsdorf.
39	Guse	19	desgl.	Golßen.		Tagel.-Wohnungen zu Rietz-Neuendorf.
40	Heideschäferei	7	desgl.	desgl.		Schäferei, desgl.
41	Hohendorf	160	desgl.	desgl.		Dorf—Rittergut.
42	Hungrigerwolf	11	desgl.	uch olz		Krug u. Schäferei z. Oderin.
43	Jacobsmühle — zu den Eberhardschen Mühlen gehörig. . . .	8	desgl.	Luckau.		Wassermm. z. Gehren (Bornsdorfer Anth.)
44	Jetsch	206	desgl.	Golßen.		Dorf — 2 Ritterg.
45	Karche	84	desgl.	Luckau.		Dorf—Rittergut.
46	Kemlitz	243	desgl.	Dahme.		desgl.
47	Kraußnigk, Groß- . .	233	desgl.	Sonnewalde.	Kurf.	Dorf z. Std.-Hsch. Sonnewalde.
48	Kraußnigk, Klein- . .	236	desgl.	desgl.		desgl.
49	Kreblitz	241	desgl.	Luckau.	1. Anth. z. Kurm., 2. 3. u. 4. Anth. zu Niederl.	Dorf — 4 Ritterguts-Anth.
50	Krossen	251	desgl.	Golßen.		Dorf—Rittergut.
51	Kümmritz, auch Cümmritz.	185	desgl.	Luckau.	Niederlausitz.	desgl.
52	Landwehr	203	desgl.	Golßen.		Dorf zu Schloß Golßen.
53	Lichtenau	68	desgl.	Luckau.		Dorf—Rittergut.
54	Liedekahle	159	desgl.	Golßen.		Dorf zu Schloß Golßen.

Digitized by Google

№	Bezeichnung der Ortschaften.	Zahl der Einwohner nach der Zählung von 1852.	Landräthlicher Kreis.	Nächstbelegene Post-Behörde.	Früheres Landesverhältniß.	Bemerkungen.
55	Lubolz, Groß-	605	Luckau.	Lübben.		Dorf zur Stadt Luckau.
56	Möbius-Mühle	11	desgl.	Luckau.		Wassermühle zu Waltersdorf.
57	Neuendorf	170	desgl.	Lübben.		Dorf—Rittergut.
58	Neuendorf, Rietz- . .	422	desgl.	Golßen.		desgl.
59	Neumühle	10	desgl.	Luckau.		Wassermühle zu Waltersdorf.
60	Niederhof	10	desgl.	desgl.		Zu Crienitz gehörig.
61	Niewitz	473	desgl.	desgl.		Dorf zur Stadt Luckau.
62	Oberhof	17	desgl.	desgl.		Zu Crienitz gehörig.
63	Oderin	275	desgl.	Buchholz.		Dorf—Rittergut.
64	Pademagk.	82	desgl.	Luckau.		desgl.
65	Paserin	257	desgl.	desgl.		Dorf zu Uckro.
66	Pelkwitz	128	desgl.	desgl.		Dorf—Rittergut.
67	Pickel	98	desgl.	desgl.		Dorf zu Uckro.
68	Pitschen	221	desgl.	desgl.		Dorf—Rittergut.
69	Poltermühle	10	desgl.	desgl.		Wassermühle zu Waltersdorf.
70	Presehnchen	96	desgl.	desgl.		Dorf z. Std.-Hsch. Drehna.
71	Priero	156	desgl.	Golßen.		Dorf zu Schloß Golßen.
72	Radden, Groß- . . .	202	desgl.	Lübben.		Dorf zur Stadt Luckau.
73	Radden, Klein- . . .	139	desgl.	Lübbenau.		desgl.
74	Reichwalde	300	desgl.	Luckau.		desgl.
75	Riedebeck	119	desgl.	desgl.		Dorf zu Bornsdorf.
76	Rüdingsdorf	125	desgl.	desgl.	Kurf. Niederlausitz.	Dorf z. Rent-Amte Lübben.
77	Rungemühle	11	desgl.	desgl.		Wasserm. z. Gehren, Stadt-Anth.
78	Sagritz	193	desgl.	Golßen.		Dorf — 1 Anth. z. Stadt Luckau, 1 Anth. Rittergut.
79	Sando	182	desgl.	Luckau.		Dorf zur Stadt Luckau.
80	Schäcksdorf	117	desgl.	Golßen.		Dorf—Rittergut.
81	Schänke, neue, s. Bergschänke.					
82	Schenkendorf	168	desgl.	desgl.		desgl.

Digitized by Google

№	Bezeichnung der Ortschaften.	Zahl der Einwohner nach der Zählung von 1852.	Landräthlicher Kreis.	Nächstbelegene Post-Behörde.	Früheres Landesverhältniß.	Bemerkungen.
83	Schenze, neue	15	Luckau.	Golßen.		Vorwerk zu Waldo.
84	Schiebsdorf.	156	desgl.	Luckau.		Dorf zur Stadt Luckau.
85	Schielemühle	10	desgl.	desgl.		Wasserm. zu Gehren, Stadt-Anth.
86	Schlabendorf	320	desgl.	desgl.		Dorf — 2 Ritterg.
87	Schöneiche	11	desgl.	Golßen.		Vorw. z. Sellendorf.
88	Schönerlinde	12	desgl.	desgl.		Vorw. z. Hohendorf.
89	Schönwalde.	635	desgl.	Luckau.		Dorf zur Stadt Luckau.
90	Schollen	114	desgl.	desgl.		desgl.
91	Sellendorf	260	desgl.	Golßen.		Dorf — mit Schöneiche 1 Rittergut.
92	Sorge	80	desgl.	desgl.		Vrw. z. Rietz-Neuendorf — Rittergut.
93	Sorge	39	desgl.	Luckau.		Vorw. zu Waltersdorf.
94	Stiebsdorf	81	desgl.	desgl.	Niederlausitz.	Dorf z. Std.-Herrschaft Drehna.
95	Stoßdorf.	82	desgl.	desgl.		Dorf — Rittergut.
96	Teufelsmühle — zu den Eberhardschen Mühlen gehörig	5	desgl.	desgl.		Wasserm. z. Gehren, Bornsdorfer Anth.
97	Trebbinchen.	79	desgl.	desgl.		Dorf zu Bornsdorf.
98	Tugam	140	desgl.	desgl.		Dorf z. Std.-Herrschaft Drehna.
99	Ukro	256	desgl.	desgl.		Dorf — mit Paserin und Pickel 1 Rittergut.
100	Waldo	541	desgl.	Golßen.		Dorf — Rittergut.
101	Waltersdorf	420	desgl.	Luckau.		desgl.
102	Wanninchen	56	desgl.	desgl.		Dorf zu Görlsdorf.
103	Wehnsdorf	167	desgl.	Sonnewalde.	Kurf.	Dorf zur Standesherrschaft Sonnewalde.
104	Weißagk	293	desgl.	Luckau.		Dorf — mit Gahro 1 Rittergut.
105	Wendorf.	156	desgl.	Dahme.	Niederlausitz.	Dorf — 1 Anth. z. Stdt. Luckau, 1 Anth. Rittergut.
106	Wierigsdorf	75	desgl.	Luckau.		Dorf zur Stadt Luckau.

Digitized by Google

№	Bezeichnung der Ortschaften.	Zahl der Einwohner nach der Zählung von 1832.	Landräthlicher Kreis.	Nächstbelegene Post-Behörde.	Früheres Landesverhältniß.	Bemerkungen.
107	Wietuschmühle	9	Luckau.	Luckau.	Niederlausitz.	Wassermühle zu Gehren — zum Rent-Amte Lübben gehörig.
108	Wittmansdorf	130	desgl.	desgl.		Dorf zur Stadt Luckau.
109	Wuschackmühle	7	desgl.	Golßen.		Wassermühle zu Sagritz, 2ter Antheil.
110	Zaako	137	desgl.	Luckau.		Dorf zur Stadt Luckau.
111	Zauche	122	desgl.	desgl.		Dorf — 1 Anth. zu Cafel, 1 Antheil zu Krebliz.
112	Zieckau	252	desgl.	desgl.		Dorf—Rittergut.
113	Zöllmersdorf	125	desgl.	desgl.		Dorf zur Stadt Luckau.
114	Zützen	408	desgl.	Golßen.		Dorf— m. Gersdorf 1 Rittergut.
	Summa	26075				
	Kreisgerichts-Commission z. Dobrilugk.					
	a. Städte:					
1	Dobrilugk	1427	Luckau.	Dobrilugk	Kursachsen.	Stadt z. Rent-Amte Dobrilugk.
	b. Ländliche Ortschaften:					
1	Buckowien	423	desgl.	desgl.		Dorf z. Rent-Amte Dobrilugk.
2	Buschmühle	9	desgl.	desgl.		Wassermühle zu Schloß Dobrilugk.
3	Dobrilugk.	140	desgl.	desgl.		Königl. Schloß — Standes-Herrschaft.
4	Eichholz	194	desgl.	desgl.		Dorf z. Rent-Amte Dobrilugk.

Digitized by Google

№	Bezeichnung der Ortschaften.	Zahl der Einwohner nach der Zählung von 1852.	Landräthlicher Kreis.	Nächstbelegene Post-Behörde.	Früheres Landesverhältniß.	Bemerkungen.
5	Fischwasser	312	Luckau.	Dobrilugk		Dorf z. Rent-Amte Dobrilugk.
6	Forst	13	desgl.	desgl.		Vorw. nebst Winzerhaus zu Kleinhof.
7	Friedersdorf	377	desgl.	desgl.		Dorf z. Rent-Amte Dobrilugk.
8	Gruhno	232	desgl.	desgl.		desgl.
9	Hammermühle.	14	desgl.	desgl.		Wasser- u. Windm. z. Schloß Dobrilugk.
10	Kleinhof	115	desgl.	desgl.		Königl. Domaine.
11	Lindena.	438	desgl.	desgl.		Dorf z. Rent-Amte Dobrilugk.
12	Louisenhütte.	43	desgl.	desgl.		Erbz.-Etabl. z. Rent-Amte Dobrilugk.
13	Lugau	467	desgl.	desgl.		Dorf z. Rent-Amte Dobrilugk.
14	Nexdorf	237	desgl.	desgl.		desgl.
15	Oppelhain	378	desgl.	desgl.		desgl.
16	Plumpmühle	5	desgl.	desgl.	Kursachsen.	Wasser- u. Windm. z. Schloß Dobrilugk.
17	Prießen	303	desgl.	desgl.		Dorf z. Rent-Amte Dobrilugk.
18	Priesen.	19	desgl.	desgl.		Vorw. zu Kleinhof.
19	Rückersdorf.	293	desgl.	desgl		Dorf z. Rent-Amte Dobrilugk.
20	Schadewitz	187	desgl.	desgl		desgl.
21	Schilda	238	desgl.	desgl.		desgl.
22	Schönborn	511	desgl.	desgl.		desgl.
23	Schulz	24	desgl.	desgl.		Vorw. mit Wasserm. und Ziegelei zu Kleinhof.
24	Sorno	387	desgl.	Finsterw.		Dorf z. Rent-Amte Finsterwalde.
25	Staupitz	273	desgl.	desgl.		desgl.
26	Tröbitz	206	desgl.	Dobrilugk		Dorf z. Rent-Amte Dobrilugk.
	Summa	7265				

Digitized by Google

№	Bezeichnung der Ortschaften.	Zahl der Einwohner nach der Zählung von 1852.	Landräthlicher Kreis.	Nächstbelegene Post-Behörde.	Früheres Landesverhältniß.	Bemerkungen.
	Kreisgerichts-Commission I. zu Finsterwalde.					
	a. Städte:					
1	Finsterwalde	„	Luckau.	Finsterw.	Kurf.	
	1. Stadtbezirk, umfassend:					
	a, den Graben vom Lukkauer Thore bis Naundorf — die Leipziger Vorst. genannt — mit den Etabl. im Schießhausfelde, d. Schießhaus, die Bergmühle, die Heidemühle und Heinrichsruh,					
	b, die beiden Hintergassen,					
	c, die Kirch- und Steggasse,					
	d, die Pfortengasse, die Rahmgasse und den Rahmfleck,					
	e, die Straße vom Lukkauer Thore bis zum Markte, den Markt mit dem Rathhause, den Topfmarkt, die Häuser an der Kirche und den Kirchenwinkel,					
	f, die Badergasse und den Baderwinkel,					
	g, die große Ringgasse, zusammen mit circa	3290	desgl.	desgl.	Kurf.	
	h, die Feldmark v. Heidemühlenwege bis an die Ponnsdorfer Straße,					
	i, die Feldmark zwischen dem Massener Wege u. dem Heidemühlenwege,					

Digitized by Google

№	Bezeichnung der Ortschaften.	Zahl der Einwohner nach der Zählung von 1852.	Landräthlicher Kreis.	Nächstbelegene Post-Behörde.	Früheres Landesverhältniß.	Bemerkungen.
	k, die walzenden Grundstücke von No. 1. bis 300.					
2	Sonnewalde	1116	Luckau.	Sonnewalde.	Kursachsen.	Zur Stnd.-Herrsch. Sonnewalde.
	b. Ländliche Ortschaften:					
1	Babben.	195	desgl.	Luckau.	Niederl.	Dorf z. Std.-Hsch. Drehna.
2	Bahren, Groß-	150	desgl.	Sonnew.		desgl.
3	Bahren, Klein-	137	desgl.	desgl.		desgl.
4	Breitenau	189	desgl.	Finsterw.		desgl.
5	Dabern.	115	desgl.	Sonnew.	Kurs.	Dorf z. Stnd.-Hsch. Sonnewalde.
6	Gollmitz	187	desgl.	Calau.	Niedrl.	Dorf—Rittergut.
7	Gröbitz.	130	desgl.	Finsterw.	Kursachsen.	Dorf z. Rent-Amte Finsterwalde.
8	Lindthal	124	desgl.	desgl.		desgl.
9	Massen.	375	desgl.	desgl.		desgl.
10	Möllendorf.	115	desgl.	Sonnew.		Dorf z. Stnd.-Hsch. Sonnewalde.
11	Ponnsdorf	163	desgl.	Senftenberg.		Dorf z. Rent-Amte Finsterwalde.
12	Presehna	111	desgl.	Sonnew.		Dorf z. Stnd.-Hsch. Sonnewalde.
13	Rehhain	58	desgl.	Luckau.	Niedrl.	Dorf z. Stnd.-Hsch. Drehna.
14	Nutzka	167	desgl.	Finsterw.	Kurs.	Dorf z. Rent-Amte Finsterwalde.
15	Schrackau	89	desgl.	Calau.	Niedrl	Dorf z. Stnd.-Hsch. Drehna.
16	Sonnewalde, Schloß .	143	desgl.	Sonnew.	Kurs.	Stand.-Herrschaft.
17	Tanneberg mit Buschmühle	243	desgl.	Finsterw.		Dorf z. Rent-Amte Finsterwalde.
	Summa	7097				

Digitized by Google

№	Bezeichnung der Ortschaften.	Zahl der Einwohner nach der Zählung von 1852.	Landräthlicher Kreis.	Nächst-Post-belegene Behörde.	Früheres Landesverhältniß.	Bemerkungen.
	Kreisgerichts-Commission II. zu Finsterwalde.					
	a. Städte:					
1	Finsterwalde . . . . . 2. Stadtbezirk, umfassend: a, die Calauer Vorstadt mit dem neuen Anbau und Rammsmühle, b, die lange Gasse, c, die kleine Ringgasse, d, den Graben vom Luckauer bis Calauer Thore, e, die Luckauer Vorstadt incl. des Grahlschen Etabl. im Schweinefeldchen, des Bergmühlengartens, sowie der Todtengräber-Wohnung, f, die Schloßgasse und Burg, das vormalige Amtsvorw., die Etablissements an den Dämmen und die Nehesdorfer Straße, zusammen mit circa	2728	Luckau.	Finsterw.	Kurf.	
	g, die Feldmark vom Ponnsdorfer- b. Massener Wege, h, die walzenden Grundstücke von No. 300. ab.					
	b. Ländliche Ortschaften:					
1	Betten	306	Luckau.	Finsterw.	Kurf.	Dorf z. Rent-Amte Finsterwalde.
2	Dollenchen	410	desgl.	desgl.		desgl.

Digitized by Google

№	Bezeichnung der Ortschaften.	Zahl der Einwohner nach der Zählung von 1852.	Landräthlicher Kreis.	Nächstbelegene Post-Behörde.	Früheres Landesoberhältnitz.	Bemerkungen.
3	Dröżigk	234	Luckau.	Finsterw.	Kurſachſen.	Dorf z. Rent-Amte Finſterwalde.
4	Göllnitz	463	desgl.	desgl.		desgl.
5	Gohra	228	desgl.	desgl.		desgl.
6	Grünhaus	68	desgl.	desgl.		Förſt. z. Nehesdorf.
7	Hintermühle	1	desgl.	desgl.		Waſſermühle zu Nehesdorf.
8	Klingmühl	124	desgl.	desgl.	Niedrl.	Dorf zu Sallgaſt.
9	Lichterfeld	309	desgl.	desgl.	Kurf.	Dorf z. Rent-Amte Finſterwalde.
	mit Labatſchmühle .	9	. . . . .	. . . . .	. . . .	Waſſermühle.
10	Lieskau	262	desgl.	desgl.	Kurſachſen.	Dorf z. Rent-Amte Finſterwalde.
11	Naundorf	431	desgl.	desgl.		desgl.
12	Nehesdorf	785	desgl.	desgl.		desgl.
13	Pechhütte	113	desgl.	desgl.		Zu Nehesdorf gehör.
14	Poley	24	desgl.	Senftenb.		Vorw. z. Dollenchen.
15	Sallgaſt	410	desgl.	Finsterw.	Niedrl.	Dorf—Rittergut.
16	Schacksdorf	223	desgl.	desgl.	Kurſachſen.	Dorf z. Rent-Amte Finſterwalde.
17	Schiemenzmühle . . .	13	desgl.	desgl.		Waſſermühle zu Nehesdorf.
18	Zollhaus	6	desgl.	desgl.		Förſterei z. Staupitz.
19	Zürchel	104	desgl.	desgl.	Niedrl.	Dorf zu Sallgaſt.
	Summa	7251				
	Kreisgerichts-Commiſſion z. Kirchhain.					
	a. Städte:					
1	Kirchhain	2613	Luckau.	Kirchhain.	Kurſachſen.	
	b. Ländliche Ortſchaften:					
1	Arenzhayn	305	desgl.	Dobrilugk.		Dorf z. Rent-Amte Dobrilugk.
2	Brehnitz	136	desgl.	Sonnew.		Dorf z. Std.-Hſch. Sonnewalde.
3	Clementinenhof . . .	26	desgl.	desgl.		Vorw. zu Goßmar.
4	Dübrichen	173	desgl.	Kirchhain.		Dorf z. Rent-Amte Dobrilugk.

Digitized by Google

№	Bezeichnung der Ortschaften.	Zahl der Einwohner nach der Zählung von 1852.	Landräthlicher Kreis.	Nächstbelegene Post-Behörde.	Früheres Landesverhältniß.	Bemerkungen.
5	Frankena	422	Luckau.	Kirchhain.	Kursachsen.	Dorf z. Rent-Amte Dobrilugk.
6	Friedersdorf, mit Wallhaus	293	desgl.	Sonnew.		Dorf z. Std.-Hsch. Sonnewalde.
7	Goßmar	220	desgl.	desgl.		desgl.
8	Hennersdorf.	148	desgl.	Kirchhain.		Dorf z. Rent-Amte Dobrilugk.
9	Lichtena.	149	desgl.	Dobrilugk.		desgl.
10	Münchhausen	283	desgl.	Sonnew.		Dorf z. Std.-Hsch. Dobrilugk.
11	Offagk	193	desgl.	desgl.		Dorf z. Std.-Hsch. Sonnewalde.
12	Pahlsdorf	95	desgl.	desgl.		desgl.
13	Piesigk	111	desgl.	desgl.		desgl.
14	Rothe-Mühle	2	desgl.	desgl.		Zu Zäckerin gehör.
15	Schönewalde	326	desgl.	desgl.		Dorf z. Std.-Hsch. Sonnewalde.
16	Trebbus	411	desgl.	Dobrilugk.		Dorf z. Rent-Amte Dobrilugk.
17	Werenzhayn	361	desgl.	desgl.		desgl.
18	Winkelgut	14	desgl.	desgl.		Vorwerk z. Werenzhain.
19	Zeckerin	388	desgl.	Sonnew.		Dorf z. Std.-Hsch. Sonnewalde.
	Summa	6669				
	X. **Kreisgericht z. Lübben.**					
	a. Städte:					
1	Lübben	4557	Lübben.	Lübben.	Niederlausitz.	Kreisstadt.
	mit Lübbener Rathsvorw.	60	. . . . .	. . . . .		Vorwerk.
	Wiesenau.	21	. . . . .	. . . . .		desgl.
	Militair	523				
	b. Ländliche Ortschaften:					
1	Biebersdorf.	418	Lübben.	Lübben.		Dorf z. Rent-Amte Lübben.

Digitized by Google

№	Bezeichnung der Ortschaften.	Zahl der Einwohner nach der Zählung von 1852.	Landräthlicher Kreis.	Nächstbelegene Post-Behörde.	Früheres Landesverhältniß.	Bemerkungen.
2	Birkenhaynchen, auch Neumanns-Schänke	13	Lübben.	Lübben.	Niederlausitz.	Schänke zu Groß-Leine.
3	Börnichen	14	desgl.	desgl.		Oberförsterei zum Schloß Lübben.
4	Bretschen, s. Pretschen.					
5	Briesen	403	desgl.	desgl.		Dorf z. Rent-Amte Lübben.
6	Buchenhayn	6	desgl.	desgl.		Forsth. z. Schlepzig.
7	Bückchen	141	desgl.	Trebatsch.		Dorfz. Stand.-Herrschaft Leuthen.
8	Burglehn	4	desgl.	Lübben.		Etablissement zu Steinkirchen.
9	Burglehn	45	desgl.	desgl.		Vorw. z. Alt-Zauche.
10	Buschmühle	9	desgl.	Straupitz.		Wasserm. z. Stand.-Herrsch. Straupitz.
11	Caminchen	280	desgl.	Lübben.		Dorf z. Rent-Amte Lübben.
12	Dörrenhofe	274	desgl.	desgl.		desgl.
13	Dollgen.	188	desgl.	desgl.		Dorf zur Standes-Herrschaft Leuthen.
14	Ellerborn	7	desgl.	desgl.		Forsthaus z. Steinkirchen.
15	Frauenberg	58	desgl.	desgl.		Dorf—Rittergut.
16	Frauenberger Mühle, s. Klinkmühle.					
17	Gröditzsch.	345	desgl.	desgl.		Dorf z. Rent-Amte Lübben.
18	Hartmannsdorf	410	desgl.	desgl.		desgl.
19	Heideschäferei	9	desgl.	desgl.		Schäf. z. Schlepzig.
20	Horst	6	desgl.	Straupitz.		Vorw. zur Stand.-Herrsch. Straupitz.
21	Kaden	257	Luckau.	Luckau.	Kurm.	Dorf z. Rent-Amte Lübben.
22	Kanow-Mühle	6	Lübben.	Lübben.	Niederlausitz.	Wasserm.u.2 Windmühlen zu Neu-Zauche.
23	Klinkmühle, a. Frauenberger Mühle . . .	4	desgl.	desgl.		Windm. z. Frauenberg.
24	Krugau	436	desgl.	desgl.		Dorf z. Rent-Amte Lübben.

Digitized by Google

№	Bezeichnung der Ortschaften.	Zahl der Einwohner nach der Zählung von 1852.	Landräthlicher Kreis.	Nächstbelegene Post-Behörde.	Früheres Landesverhältniß.	Bemerkungen.
25	Kuschko	559	Lübben.	Lübben.		Dorf z. Rent-Amte Lübben.
26	Laasow	311	desgl.	Straupitz.		Dorf z. Stnd.-Herrschaft Straupitz.
27	Laasower Forstrevier.					
28	Leibchel	191	desgl.	Lübben.		Dorf—Rittergut.
29	Leibchel, Klein-, s. Sandkrug.					
30	Leine, Groß-	223	desgl.	desgl.		desgl.
31	Leine, Klein-	174	desgl.	desgl.		Dorf z. Stnd.-Herrschaft Leuthen.
32	Leuthen, Groß-	449	desgl.	desgl.		Schloß — Standes-Herrschaft — Dorf.
33	Leuthen, Klein-	100	desgl.	desgl.		Dorf z. Stnd.-Herrschaft Leuthen.
34	Lubolz, Klein-	368	desgl.	desgl.		Dorf z. Rent-Amte Lübben.
35	Lübben, Schloß	195	desgl.	desgl.		Zum Rent-Amte Lübben.
36	Marienberg	8	desgl.	desgl.		Forsth. z. Schlepzig.
37	Marienberg	33	desgl.	desgl.		Vorwerk, desgl.
38	Mittweide	237	desgl.	Trebatsch.		Dorf—Rittergut.
39	Mühlendorf	77	desgl.	Straupitz.		Dorf z. Stnd.-Herrschaft Straupitz.
40	Neuhaus	23	desgl.	Lübben.		Rittergut.
41	Neumanns-Schänke, s. Birkenhahnchen.					
42	Plattkow	126	desgl.	desgl.		Dorf zum Amte Trebatsch.
43	Pretschen, auch Bretschen	485	desgl.	Trebatsch.		Dorf—Rittergut.
44	Puschkow	6	desgl.	Straupitz.		Forsth. u. Stierhüterei z. Stand.-Hrsch. Straupitz.
45	Radensdorf	379	desgl.	Lübben.		Dorf z. Rent-Amte Lübben.
46	Sacrow	204	desgl.	desgl.		desgl.
47	Sandkrug, auch Neue Schänke und Klein-Leibchel	95	desgl.	desgl.		Krug und Etabl. zu Leibchel.
48	Schänke, Neue, s. Sandkrug.					

Niederlausitz.

Digitized by Google

№	Bezeichnung der Ortschaften.	Zahl der Einwohner nach der Zählung von 1852.	Landräthlicher Kreis.	Nächstbelegene Post-Behörde.	Früheres Landesverhältniß.	Bemerkungen.
49	Schlepzig	839	Lübben.	Lübben.	Niederlausitz.	Dorf z. Rent Amte Lübben.
50	Schützenhaus	13	desgl.	desgl.		Först. z. Alt-Zauche.
51	Sglietz	188	desgl.	desgl.		Dorf—Rittergut.
52	Stuhlen	187	desgl.	Trebatsch.		desgl.
53	Spreewald, Ober- und Unter-(Forstreviere).					
54	Steinkirchen	928	desgl.	Lübben		a. Dorf zum Rent-Amte Lübben. b. Rittergut.
55	Steinkirchener Weinbergshaus	9	desgl.	desgl.		Winzerhaus zu Steinkirchen.
56	Straupitz	153	desgl.	Straupitz		Schloß — Stand.-Herrschaft.
57	Straupitz	1019	desgl.	desgl.		Dorf z. Stnd.-Herrschaft Straupitz.
58	Terpt	333	Calau.	Lübben.		Dorf — 2 Ritterg.
59	Treppendorf	263	Lübben.	desgl.		Dorf z. Rent-Amte Lübben u. zur Stadt Lübben.
60	Waldow	189	desgl.	desgl.		Dorf z. Rent-Amte Lübben.
61	Wiese	186	desgl.	Trebatsch.		Dorf—Rittergut.
62	Wittmannsdorf	245	desgl.	desgl.		desgl.
63	Wußwergk	300	desgl.	Lübben.		Dorf z. Rent-Amte Lübben.
64	Zauche, Alt-	482	desgl.	desgl.		desgl.
65	Zauche, Neu-	870	desgl.	Straupitz.		desgl.
	Summa	18941				
	Kreisgerichts-Commission z. Calau.					
	a. Städte:					
1	Calau	2312	Calau.	Calau.		Kreisstadt.
	mit Pieskowatz-Mühle .	12	. . . . .	. . . . .		Lehn-Wassermühle.
	b. Ländliche Ortschaften:					
1	Altnau	94	Calau.	Calau.		Dorf—Rittergut zur Stadt Calau.

Digitized by Google

№	Bezeichnung der Ortschaften.	Zahl der Einwohner nach der Zählung von 1852.	Landräthlicher Kreis.	Nächstbelegene Post-Behörde.	Früheres Landesverhältniß.	Bemerkungen.
2	Batho	79	Calau.	Calau.		Dorf—Rittergut.
3	Bolschwitz	247	desgl.	desgl.		desgl.
4	Bucko	236	desgl.	desgl.		desgl.
5	Buschmühle	7	desgl.	desgl.		Wasserm. zu Groß-Jehser.
6	Cabel	179	desgl.	desgl.	Niederlausitz.	Dorf—Rittergut.
7	Craupe	104	desgl.	desgl.		Dorf—mit Radensdorf Rittergut.
8	Dubitzmühle	13	desgl.	desgl.		Wasserm. zu Zinnitz.
9	Erpitz	42	desgl.	desgl.		Dorf—Rittergut.
10	Friedrichsfeld	26	desgl.	desgl.		Vorw. zu Saßleben.
11	Gahlen	156	desgl.	desgl.	Neum.	Dorf—Rittergut.
12	Gliecho	130	desgl.	desgl.	Niederl.	desgl.
13	Jehschen	67	desgl.	Betschau.		desgl.
14	Jehser, Groß-	224	desgl.	Calau.		desgl.
15	Kalkwitz	133	desgl.	desgl.	Neum.	Dorf—Rittergut.
16	Kemmen	147	desgl.	desgl.		desgl.
17	Koßwig	215	desgl.	Betschau.		Dorf z. Stnd.-Herrschaft Lübbenau.
18	Lobendorf	103	desgl.	desgl.		Dorf—Rittergut.
19	Mallenchen	157	desgl.	Calau.		desgl.
20	Mehßo, Groß-	254	desgl.	desgl.		desgl.
21	Mehßo, Klein-	148	desgl.	desgl.		desgl.
22	Missen	284	desgl.	Betschau.		Dorf z. Rent-Amte Lübben.
23	Mlode	51	desgl.	Calau.		Dorf—Rittergut.
24	Mühle, Alte-	5	desgl.	desgl.		Wasserm. zu Cabel.
25	Mühle, Große-	—	desgl.	desgl.		Wasserm. zu Groß-Mehßo.
26	Mühle, Kleine-	—	desgl.	desgl.	Niederlausitz.	desgl.
27	Pliskendorf	112	desgl.	desgl.		Dorf mit Colonie zu Reuden.
28	Radensdorf bei Calau	86	desgl.	desgl.		Dorf zu Craupe.
29	Repten	181	desgl.	Betschau.		Dorf—Rittergut.
30	Reuden	239	desgl.	Calau.		desgl.
31	Säritz	144	desgl.	desgl.		Dorf z. Rent-Amte Lübben.
32	Saßleben	240	desgl.	desgl.		Dorf—Rittergut.
33	Schadewitz	75	desgl.	desgl.		desgl.
34	Settinchen	79	desgl.	desgl.		Dorf—Rittergut.
35	Stägschenke	6	desgl.	desgl.		Schänke zu Cabel.
36	Vollsacksmühle	8	desgl.	desgl.		Wasserm. z. Wercho.

Digitized by Google

№	Bezeichnung der Ortschaften.	Zahl der Einwohner nach der Zählung von 1852.	Landräthlicher Kreis.	Nächstbelegene Post-Behörde.	Früheres Landesverhältniß.	Bemerkungen.
37	Werchо	382	Calau.	Calau.		Dorf mit Vorwerk zum Rent-Amte Lübben.
38	Wormlagsmühle . . .	20	desgl.	desgl.		Wasserm. z. Werchо.
39	Zimnitz	303	desgl.	desgl.		Dorf — 2 Ritterg.
	Summa	7300				
	Kreisgerichts-Commission z. Lieberose.					
	a. Städte:					
1	Lieberose	1594	Lübben.	Lieberose.		
	b. Ländliche Ortschaften:					
1	Bahrolds-Mühle . . .	31	desgl.	desgl.		Wasserm. u. Förster-wohn. z. Dobberbuß.
2	Behlow	57	desgl.	desgl.		Dorf z. Stnd.-Herrschaft Lieberose.
3	Blasdorf	155	desgl.	desgl.		desgl.
4	Burghof	20	desgl.	desgl.		Försterei, desgl.
5	Butzen	247	desgl.	Straupitz.	Niederlausitz.	Dorf z. Stnd.-Herrschaft Straupitz.
6	Butzener Forstrevier.					
7	Byhleguhre	747	desgl.	desgl.		desgl.
8	Byhleguhre, Neu- . . .	80	desgl.	desgl.		desgl.
9	Byhleguhrener Forstrevier.					
10	Byhlen	308	desgl.	desgl.		desgl.
11	Byhlener Forstrevier.					
12	Damme	34	desgl.	Lieberose.		Vorwerk z. Stand.-Herrschaft Lieberose.
13	Dobberbuß	243	desgl.	desgl.		Dorf z. Stnd.-Herrschaft Lieberose.
14	Eichberg	11	desgl.	desgl.		Etabl., desgl.
15	Eichhorst	13	desgl.	desgl.		Först.-Etabliss. zu Pinnow.
16	Goschzschen	102	desgl.	desgl.		Dorf, desgl.
17	Goyatz	231	desgl.	desgl.		Dorf z. Rent-Amte Lübben.
18	Guhlen	162	desgl.	Lübben.		Dorf z. Stnd.-Herrschaft Leuthen.

Digitized by Google

№	Bezeichnung der Ortschaften.	Zahl der Einwohner nach der Zählung von 1852.	Landräthlicher Kreis.	Nächstbelegene Post-Behörde.	Früheres Landesverhältniß.	Bemerkungen.
19	Heideschäferei	12	Lübben.	Lieberose.	Niederlausitz.	Schäf. zu Hollbrunn.
20	Heideschänke	8	desgl.	desgl.		Schank-Etabliss. zu Klein-Liebitz.
21	Hoffnungsbay.	58	desgl.	desgl.		Ablage-Etablissem. zu Jessern.
22	Hollbrunn	85	desgl.	desgl.		Brw. z. Stand.-Hsch. Lieberose.
23	Jammlitz	233	desgl.	desgl.		Dorf, desgl.
24	Jessern	140	desgl.	desgl.		Dorf, desgl.
25	Kokainz	15	desgl.	Straupitz.		Brw. z. Stand.-Hsch. Straupitz.
26	Laasene, auch Laasnik .	12	desgl.	Lieberose.		Etabl. zu Ullersdorf.
27	Lamsfeld	275	desgl.	desgl.		Dorf—Rittergut, z. Herrschaft Lieberose gehörig.
28	Leeskow.	213	desgl.	desgl.		desgl.
29	Lieberose, Schloß . . .	78	desgl.	desgl.		Schloß u. Vorw. — Standes-Herrschaft.
30	Liebitz, Groß-	158	desgl.	desgl.		Dorf z. Stand.-Hsch. Straupitz.
31	Liebitz, Klein-	107	desgl.	desgl.		Dorf z. Stand.-Hsch. Lieberose.
32	Liebitzer Forstrevier.					
33	Mochlitz	93	desgl.	desgl.		Dorf—Vasallengut der Std.-Herrschaft Lieberose.
34	Mochow	311	desgl.	Straupitz.		Dorf z. Stand.-Hsch. Straupitz.
35	Mochower Forstrevier.					
36	Münchhofe	58	desgl.	Lieberose.		Dorf z. Stand.-Hsch. Lieberose.
37	Neubrück	13	desgl.	desgl.		Etabliss. zu Jessern.
38	Pinnow.	503	desgl.	desgl.		Dorf z. Stand.-Hsch. Lieberose.
39	Reicherskreuz	153	desgl.	desgl.		Dorf—Rittergut.
40	Ressen	226	desgl.	Trebatsch.		Dorf z. Stand.-Hsch. Leuthen.
41	Siehenshof	5	desgl.	Lieberose.		Etabl. z. Dobberbuß.
42	Staackow	106	desgl.	desgl.		Dorf z. Stand.-Hsch. Lieberose.
43	Stockshof	4	desgl.	desgl.		Etabl., desgl.
44	Sykadel	210	desgl.	Lübben.		Dorf, desgl.

Digitized by Google

№	Bezeichnung der Ortschaften.	Zahl der Einwohner nach der Zählung von 1852.	Landräthlicher Kreis.	Nächstbelegene Post-Behörde.	Früheres Landesverhältniß.	Bemerkungen.
45	Ullersdorf	210	Lübben.	Lieberose.	Niederlausitz.	Dorf z. Rent-Amte Neuzelle.
46	Zaue	210	desgl.	Trebatsch.		Dorf z. Stand.-Hsch. Lieberose.
	Summa	7531				
	Kreisgerichts-Commission I. zu Lübbenau.					
	a. Städte:					
1	Lübbenau	2994	Calau.	Lübbenau.	Niederlausitz.	
	mit					
	Barzlin	3	. . . .	. . . .		Etablissement.
	Necklin	168	. . . .	. . . .		desgl.
	b. Ländliche Ortschaften:					
1	Beucho, Groß-	248	Calau.	Lübbenau.	Kurmark und Niederl.	Dorf—Rittergut.
2	Beucho, Klein-	150	desgl.	desgl.	Niedrl	desgl.
3	Boschwitz	25	desgl.	desgl.	Kurmark und Niederl.	Krug u. Schäferei zu Groß-Beucho.
4	Buschmühle	5	desgl.	desgl.		Wasserm. z. Schloß Lübbenau.
5	Eisdorf	111	desgl.	desgl.		Dorf zu Kittlitz.
6	Hänchen	90	desgl.	desgl.		desgl.
7	Hindenberg	185	desgl.	desgl.		Dorf z. Stand.-Hsch. Lübbenau.
8	Kittlitz	111	desgl.	desgl.		Dorf—Rittergut.
9	Kleeden	145	desgl.	desgl.		Dorf z. Stand.-Hsch. Lübbenau.
10	Klesso, Groß-	188	desgl.	desgl.		desgl.
11	Klesso, Klein-	33	desgl.	desgl.		desgl.
12	Klickebusch.	161	desgl.	desgl.		Dorf—Rittergut.
13	Lübbenau	103	desgl.	desgl.		Schloß—Standes-Herrschaft.
14	Neuvorwerk	6	desgl.	desgl.		Vorwerk z. Schloß Lübbenau.
15	Redlitz	58	desgl.	desgl.		Dorf—Rittergut.
16	Schönfeld	169	desgl.	desgl.		Dorf z. Stand.-Hsch. Lübbenau.

Digitized by Google

№	Bezeichnung der Ortschaften.	Zahl der Einwohner nach der Zählung von 1852.	Landräthlicher Kreis.	Nächstbelegene Post-Behörde.	Früheres Landesverhältniß.	Bemerkungen.
17	Seese.	293	Calau.	Calau.	Niedrl.	Dorf—Rittergut.
18	Stöberitz	175	desgl.	Luckau.	Kurm.	desgl.
19	Tornow	323	desgl.	desgl.	Neum.	desgl.
20	Vorberg	133	desgl.	Calau.	} Kurm.	desgl.
21	Willmersdorf	171	desgl.	Luckau.		Dorf.
22	Wutschowska im Spreewalde	4	desgl.	Lübbenau.	Niedrl.	Jagdhaus z. Schloß Lübbenau.
	Summa	6052				
	Kreisgerichts-Commission II. z. Lübbenau.					
	a. Städte:					
1	Vetschau	1857	Calau.	Vetschau.	} Niederlausitz.	Stadt und Schloß.
	b. Ländliche Ortschaften:					
1	Belten	32	desgl.	desgl.		Vorwerk z. Schloß Vetschau.
2	Bischdorf	244	desgl.	Calau.	Niederl. und Neumark.	Dorf z. Stand.-Hsch. Lübbenau.
3	Boblitz	506	desgl.	Lübbenau	} Niederlausitz.	desgl.
4	Brandmühle	10	desgl.	Vetschau.		Wasser- u. Windm. z. Schloß Vetschau.
5	Buschmühle	5	desgl.	desgl.		Wassermühle zu Raddusch.
6	Crimnitz	196	desgl.	Lübbenau.		Dorf z. Stand.-Hsch. Lübbenau.
7	Dlugy	136	desgl.	Vetschau.		desgl.
8	Dubkoer Mühle . . .	13	desgl.	Lübbenau.		Wasserm. zu Leipe.
9	Dubrau	108	desgl.	Calau.		Dorf—Rittergut.
10	Eiche, auch Eichschänke, im Spreewalde . .	11	desgl.	Lübbenau.		Schänke u. Colonie-Haus zu Leipe.
11	Goeritz bei Vetschau .	155	desgl.	Vetschau.		Dorf—Rittergut.
12	Grundschänke	25	desgl.	Lübbenau.		Colonie zu Crimnitz.
13	Kahusdorf	255	desgl.	Vetschau.		Dorf z. Stand.-Hsch. Lübbenau.
14	Lehde.	176	desgl.	Lübbenau.		desgl.

Digitized by Google

№	Bezeichnung der Ortschaften.	Zahl der Einwohner nach der Zählung von 1862.	Landräthlicher Kreis.	Nächstbelegene Post-Behörde.	Früheres Landesverhältniß.	Bemerkungen.
15	Leipe	206	Calau.	Lübbenau.	Niedrl.	Dorf z. Stand.-Hsch. Lübbenau.
16	Lübbenau, Groß- . .	343	desgl.	desgl.	Kurm.	Dorf—Rittergut.
17	Mockro	23	desgl.	Vetschau.		Colonie zu Strado.
18	Naundorf bei Lübbenau	276	desgl.	desgl.		Dorf z. Stand.-Hsch. Lübbenau.
19	Raddusch	703	desgl.	desgl.		desgl.
20	Rago	440	desgl.	Lübbenau.		desgl.
21	Raschkonitzer Mühle .	3	desgl.	desgl.		Wassermühle zu Boblitz.
22	Rochusthal	21	desgl.	Calau.		Dorf z. Stand.-Hsch. Lübbenau.
23	Schönebeck	138	desgl.	Vetschau.		Dorf zu Schloß Vetschau.
24	Stennewitz	275	desgl.	Lübbenau.		Dorf z. Stand.-Hsch. Lübbenau.
25	Stotthof	361	desgl.	desgl.		desgl.
26	Strado	383	desgl.	Vetschau.		Dorf—Rittergut.
27	Susscho	185	desgl.	desgl.		desgl.
28	Waltenmühle	12	desgl.	desgl.		Wasser- u. Windm. z. Schloß Vetschau.
29	Vetschau	98	desgl.	desgl.		Schloß nebst Col. — Rittergut.
30	Weißagk bei Vetschau .	351	desgl.	desgl.		Dorf z. Rent-Amte Lübben.
31	Zerkwitz	286	desgl.	Lübbenau.		Dorf z. Stand.-Hsch. Lübbenau.
	Summa	7833			Niederlausitz.	
	XI. Kreisgericht z. Soldin.					
	a. Städte:					
1	Soldin	5194	Soldin.	Soldin.		Kreisstadt.
	mit					
	St. Gertraudshof .	4	. . . .	. . . .		Etablissement.
	Louisenthal	88	. . . .	. . . .		desgl.
	Marienaue	23	. . . .	. . . .		desgl.
	Schlegelsburg . . .	41	. . . .	. . . .		desgl.
	Sophienstein	11	. . . .	. . . .		desgl.
	Wilhelmsburg . . .	35	. . . .	. . . .		desgl.
	Militair	113			Neumark.	

Digitized by Google

№	Bezeichnung der Ortschaften.	Zahl der Einwohner nach der Zählung vom 1852.	Landräthlicher Kreis.	Nächstbelegene Post-Behörde.	Früheres Landesverhältniß.	Bemerkungen.
	b. Ländliche Ortschaften:					
1	Adamsdorf	720	Soldin.	Lippehne.		Dorf—Rittergut.
2	Arnoldtshof	170	desgl.	desgl.		Col. zu Adamsdorf.
3	Berneuchen	401	Landsb.	Neudamm.		Dorf– Rittergut.
4	Brügge	609	Soldin.	Soldin.		Dorf z. Dom.-Amte Cartzig.
5	Carlsfelde	27	desgl.	desgl.		Erbzins-Gut zu Zernickow.
6	Carolinenhof	31	desgl.	desgl.		Vorw. zu Herrndorf.
7	Damerow	191	desgl.	desgl.		Colonie z. Zernickow.
8	Dickebruch	47	desgl.	desgl.		Etablissements zu Gr.-Fahlenwerder.
9	Dölzig	629	desgl.	desgl.		Dorf—Rittergut.
10	Dölziger Hammer, siehe Langes Stück.					
11	Elisenhof	20	desgl.	desgl.		Vorw. z. Liebenfelde.
12	Ernestinenhof	25	desgl.	Lippehne.		Vorw. z. Adamsdorf.
13	Fahlenwerder, Groß- .	1224	desgl.	Soldin.	Neumark.	Col.-Dorf z. Dom.-Amte Cartzig.
14	Fahlenwerder, Klein- .	195	desgl.	desgl.		desgl.
15	Giesenbrügge	366	desgl.	desgl.		Dorf—Rittergut.
16	Glasow	318	desgl.	desgl.		desgl.
17	Gollin	79	desgl.	desgl.		Vrw. z. Dom.-Amte Cartzig.
18	Golzow	152	desgl.	desgl.		Vorw. z. Schildberg.
19	Griesenfelde	265	desgl.	desgl.		Colonie zur Stadt Soldin.
20	Hammer	260	desgl.	desgl.		Col.-Dorf—Rittergut.
21	Herrndorf	250	desgl.	desgl.		Dorf—Rittergut.
22	Hohenfeld, s. Vorwerk, Neues-.					
23	Hufenbruch	21	desgl.	desgl.		Först. z. Schöneberg.
24	Ihlowshof	12	desgl.	desgl.		Vorw. zu Liebenfelde.
25	Johannishof	22	desgl.	desgl.		Erbzinsgut zu Zernickow.
26	Justinenhof	60	desgl.	desgl.		Selbstst. Vorwerk.
27	Krumkavel	135	desgl.	Neudamm.		Vorw. zu Ringenwalde.
28	Kuhdamm	337	desgl.	Soldin.		Col. z. Dorfe Dölzig.

Digitized by Google

№	Bezeichnung der Ortschaften.	Zahl der Einwohner nach der Zählung von 1852.	Landräthlicher Kreis.	Nächstbelegene Post-Behörde.	Früheres Landesverhältniß.	Bemerkungen.
29	Langes Stück	—	Soldin.	Soldin.		Zu Hammer gehör.
30	Lichtefleck	26	desgl.	desgl.		Etabl. z. Schöneberg.
31	Liebenfelde	267	desgl.	desgl.		Dorf—Rittergut.
32	Linde	9	desgl.	desgl.		Vorwerk zu Dölzig.
33	Lindwerder	252	Landsb.	Neudamm.		Col. zu Berneuchen.
34	Louisenhof	13	Soldin.	Soldin.		Vorwerk zu Rehnitz.
35	Mietzelfelde	317	desgl.	desgl.		Dorf z. Dom.-Amte Cartzig.
36	Mietzelmühle, Große- .	28	desgl.	desgl.		Wassermühle zu Mietzelfelde.
37	Mietzelmühle, Kleine- .	11	desgl.	desgl.		desgl.
38	Nesselgrund	518	desgl.	desgl.		Col.-Dorf z. Dom.-Amte Cartzig.
39	Neuenburg	950	desgl.	desgl.		Dorf, desgl.
40	Pinnow	121	desgl.	desgl.		Vorw. zu Zernickow.
41	Rehnitz	231	desgl.	desgl.		Dorf—Rittergut.
42	Ringenwalde	501	desgl.	Neudamm.		desgl.
43	Rosenthal	869	desgl.	Soldin.		Dorf z. Dom.-Amte Neudamm.
44	Rostin	460	desgl.	desgl.		Dorf—Rittergut.
45	Scheune, Neue- . . .	147	desgl.	desgl.		Vorwerk zu Dölzig.
46	Schildberg	630	desgl.	desgl.		Dorf—Rittergut.
47	Schöneberg	766	desgl.	desgl.		Dorf z. Dom.-Amte Cartzig.
48	Simonsdorf	268	desgl.	desgl.		Dorf—Rittergut.
49	Sophienhof	15	desgl.	Lippehne.		Vorw. z. Adamsdorf.
50	Staffelde	1094	desgl.	Soldin.		Dorf z. Dom.-Amte Cartzig.
51	Steinfeld	44	desgl.	desgl.		Vorw. z. Schildberg.
52	Tempelhof	68	desgl.	desgl.		Vorw. z. Neuenburg.
53	Vorwerk, Neues-, auch Hohenfeld	25	Landsb.	Neudamm.		Vorw. z. Berneuchen.
54	Werblitz	549	Soldin.	Soldin.		Dorf—Rittergut zur Stadt Soldin.
55	Wildwiese	11	desgl.	desgl.		Etabl. zu Staffelde.
56	Wilhelminenswalde . .	294	desgl.	Neudamm.		Colonie zu Ringenwalde.
57	Wilsky Forst-Etabl. im Jagen No. 160. des Hohenwalder Forst-Reviers					Zu Nesselgrund geh.
58	Winkel	65	Landsb.	desgl.		Vorw. z. Berneuchen.

Neumark.

Digitized by Google

№	Bezeichnung der Ortschaften.	Zahl der Einwohner nach der Zählung von 1852.	Landräthlicher Kreis.	Nächstbelegene Post-Behörde.	Früheres Landesverhältniß.	Bemerkungen.
59	Woltersdorf	291	Soldin.	Soldin.		Dorf—Rittergut zur Stadt Soldin.
60	Wusterwitz	295	desgl.	Neudamm.		Dorf—Rittergut.
61	Wuthenow	311	desgl.	Soldin.		desgl.
62	Zernickow.	228	desgl.	desgl.		desgl.
63	Zollen	173	desgl.	desgl.		desgl.
	Summa	21922				
	Kreisgerichts-Commission z. Berlinchen.					
	a. Städte:					
1	Berlinchen (incl. Etabl., Vorwerken. Mühlen) mit	4545	Soldin.	Berlinchen.		
	Albertinenburg . . .	54	. . . .	. . . .		Etablissement.
	Elisenthal	21	. . . .	. . . .		desgl.
	Wilhelmswunsch . .	18	. . . .	. . . .		desgl.
	b. Ländliche Ortschaften:					
1	Brähnsches-Bruch . .	—	Soldin.	Berlinchen.	Neumark.	Etabl. zu Cartzig.
2	Breitebruch	45	desgl.	desgl.		Förster. u. Theerofen zu Cartzig.
3	Brunken	—	desgl.	desgl.		Först. zu Mückeburg.
4	Cartzig (mit Etablissem., Vorwerk u. Windm.)	1125	desgl.	Soldin.		Dorf z. Dom.-Amte Cartzig.
5	Dieckow (mit Windm.)	260	desgl.	Berlinchen.		Dorf—Rittergut.
6	Dieckow, Neu-	121	desgl.	desgl.		Colonie zu Dieckow.
7	Ernstfelde.	34	desgl.	desgl.		Vorwerk zu Neu-Dieckow.
8	Friederikenhof	67	desgl.	desgl.		Vorw. zu Dieckow.
9	Friedrichsfelde	53	desgl.	Soldin.		Vorwerk zu Cartzig.
10	Heidemühle	55	desgl.	desgl.		Wasserm. zu Cartzig.
11	Heidevorwerk	52	desgl.	Berlinchen.		Vorw. zu Dieckow.
12	Heller	48	desgl.	Soldin.		Etabl. zu Cartzig.
13	Kerngrund	9	desgl.	Berlinchen.		Försterei z. Richnow.
14	Kienitz	133	desgl.	desgl.		Vorw. zu Richnow.
15	Krügerswunsch	6	desgl.	desgl.		Etabl. zu Richnow.
16	Lübbesee-Mühle . . .	34	desgl.	desgl.		Wassermühle zu Mückenburg.

Digitized by Google

№	Bezeichnung der Ortschaften.	Zahl der Einwohner nach der Zählung von 1852.	Landräthlicher Kreis.	Nächst-belegene Behörde.	Früheres Landesverhältniß.	Bemerkungen.
17	Mückenburg	275	Soldin.	Berlinchen.	Neumark.	Col.-Dorf z. Dom.-Amte Cartzig.
18	Neuhaus	228	desgl.	desgl.		Oberförsterei zum Dom.-Amte Cartzig.
19	Neuhauser Rahmhütte	—	desgl.	desgl.		Zu Mückenburg geh.
20	Rahmhütte	38	desgl.	Soldin.		Etabl. zu Cartzig.
21	Richnow (mit Etabl.)	782	desgl.	Berlinchen.		Dorf z. Dom.-Amte Cartzig.
22	Schmiddelbrigge . . .	50	desgl.	Soldin.		Försterei zu Cartzig.
23	Schöneiche	23	desgl.	Berlinchen		Vorwerk z. Dieckow.
24	Spehning	33	desgl.	Soldin.		Theerofen u. Etabl. zu Cartzig.
25	Tobelhof (mit Windm.)	92	desgl.	Berlinchen.		Dorf—Rittergut.
26	Tobelhof, Neu-	—	desgl.	desgl.		Vorw. zu Tobelhof.
27	Unterheide	—	desgl.	desgl.		Wald mit Forst-Etablissement.
28	Wollhaus	84	desgl.	Soldin.		Etabl. zu Cartzig.
29	Wuckensee	—	desgl.	Berlinchen.		Försterei und Etabl. zu Mückenburg.
	Summa	8285				
	Kreisgerichts-Commission z. Bernstein.					
	a. Städte:					
1	Bernstein	2189	Soldin.	Bernstein.		
	mit				Neumark.	
	Berendtsfelde . . .	....	. . . .	. . . .		Etablissement.
	Lindenberg	24	. . . .	. . . .		desgl.
	Oberbruch	28	. . . .	. . . .		desgl.
	b. Ländliche Ortschaften:					
1	Bärfelde	465	Soldin.	Bernstein.	Neum. 2 Bauerhöfe zu Pomm.	Dorf z. Dom.-Amte Bernstein.
2	Berndshöhe	16	desgl.	desgl.	Neum.	Borw., zu Bernstein gehörig.
3	Bernstein	185	desgl.	desgl.		Domainen-Amt.
4	Bornstädtsthal	11	desgl.	desgl.	Pomm.	Borw. zu Ehrenberg.
5	Buchholz	66	desgl.	desgl.	Neum.	Vorwerk zum Dom.-Amte Bernstein.

Digitized by Google

№	Bezeichnung der Ortschaften.	Zahl der Einwohner nach der Zählung von 1852.	Landräthlicher Kreis.	Nächstbelegene Post-Behörde.	Früheres Landesverhältniß.	Bemerkungen.
6	Clausdorf	523	Soldin.	Berlinchen.	Neum.	Dorf z. Dom.-Amte Cartzig.
7	Ehrenberg, Groß- . .	461	desgl.	Bernstein.	Pommern.	Dorf—Rittergut.
8	Ehrenberg, Klein- . .	55	desgl.	desgl.		Vorw. zu Ehrenberg.
9	Gerzlow	578	desgl.	desgl.		Dorf in 2 Anth.
10	Grape, Hohen-, siehe Hohengrape.					
11	Hasselbusch	330	desgl.	Berlinchen.		Dorf—Rittergut.
12	Herzfelde	168	desgl.	desgl.	Neum.	Vorw. z. Clausdorf.
13	Hohengrape	286	desgl.	Bernstein.	Pomm.	Dorf—Rittergut.
14	Kriening	297	desgl.	desgl.	Neum.	Dorf—Rittergut.
15	Latzkow, Klein-	131	desgl.	Berlinchen.		desgl.
16	Mandelkow	347	desgl.	Bernstein.	Pomm.	desgl.
17	Neuekrug	20	desgl.	Berlinchen.	Neumark.	Krug zu Clausdorf.
18	Niepölzig	146	desgl.	desgl.		Dorf—Rittergut.
19	Rauschmühle	8	desgl.	Bernstein.		Wasserm. z. Dom.-Amte Bernstein.
20	Rehfeld	195	desgl.	desgl.	Pomm.	Dorf—Rittergut.
21	Ruwen	150	desgl.	Berlinchen.	Neumark.	desgl.
22	Sackmühle	17	desgl.	Bernstein.		Wasserm. z. Dom.-Amte Bernstein.
23	Siede	157	desgl.	Berlinchen.		Dorf—Rittergut.
24	Wolfsburg	34	desgl.	desgl.		Vorwerk zu Siede.
	Summa	6887				
	Kreisgerichts-Commission zu Lippehne.					
	a. Städte:					
1	Lippehne	2802	Soldin.	Lippehne.	Neumark.	
	mit					
	Auguſtenhof	113				
	Eichhorſt	32				
	Freiheitsfelde	3				
	Juſtinenwalde	13				
	Laueſche Mühle . . .	7				
	Louiſenhöhe	31				
	Malzmühle	5				
	Meſſerſchmidt (Gottl.) Etabliſſement . . .	8				

Digitized by Google

№	Bezeichnung der Ortschaften.	Zahl der Einwohner nach der Zählung von 1852.	Landräthlicher Kreis.	Nächstbelegene Post-Behörde.	Früheres Landesverhältniß.	Bemerkungen.
	Messerschmidt (Ludw.) Etablissement . . .	8				
	Sandmühle	8				
	Stadtziegelei	6				
	Vorpahlmühle	5				
	Wolffgramm's Etablissement	10				
	b. Ländliche Ortschaften:					
1	Batow	166	Soldin.	Lippehne.		Dorf—Rittergut.
2	Carlshof	32	desgl.	Soldin.		Vorwerk zu Hohen-Ziethen.
3	Carolinsburg	31	desgl.	Pyritz.		Vorwerk z. Cremlin.
4	Chursdorf	408	desgl.	Lippehne.		Dorf—Rittergut.
5	Chursdorf, Klein- . .	12	desgl.	desgl.		Vorw. zu Chursdorf.
6	Craatzen	347	desgl.	desgl.		Dorf—Rittergut.
7	Cremlin	313	desgl.	Pyritz.		desgl.
8	Deetz	550	desgl.	Lippehne.		desgl.
9	Deetz, Alt-	57	desgl.	desgl.		Vorwerk zu Deetz.
10	Dertzow	336	desgl.	desgl.		Dorf—Rittergut.
11	Grüneberg	193	desgl.	desgl.		desgl.
12	Hauswerder	112	desgl.	desgl.		Col. z. Dom.-Amte Cartzig.
13	Jägerswalde	38	desgl.	Pyritz.		Vorw. z. Mellenthin.
14	Kinderfreude	96	desgl.	desgl.		Vorw. zu Pitzerwitz.
15	Lindenbusch, Klein- . .	83	desgl.	desgl.		Dorf—Rittergut.
16	Mellenthin	381	desgl.	desgl.		desgl.
17	Mellenthin, Neu- . . .	78	desgl.	desgl.		Vorw. (Rittergut).
18	Montplaisir	14	desgl.	Lippehne.		Krug zu Craatzen.
19	Neuewelt	8	desgl.	desgl.		Försterei, desgl.
20	Pitzerwitz	232	desgl.	Pyritz.		Dorf—Rittergut.
21	Steinwehrsruhe	84	desgl.	Lippehne.		Vorwerk zu Deetz.
22	Theerensche-Mühle . .	10	desgl.	desgl.		Wasserm. z. Dertzow.
23	Trampe	159	desgl.	Berlinchen.		Dorf—Rittergut.
24	Ziethen, Hohen- . . .	469	desgl.	Soldin.		desgl.
	Summa	7260				

Neumark.

Digitized by Google

№	Bezeichnung der Ortschaften.	Zahl der Einwohner nach der Zählung von 1852.	Landräthlicher Kreis.	Nächstbelegene Post-Behörde.	Früheres Landesverhältniß.	Bemerkungen.
	XII. Kreisgericht z. Sorau.					
	a. Städte:					
1	Christianstadt	998	Sorau.	Naumburg a. B.		
2	Sorau	8078	desgl.	Sorau.		Kreisstadt.
	mit					
	Baum, Grüne- . . .	. . . .	. . . .	. . . .		Etablissement.
	Bäckermühle	18	. . . .	. . . .		Spinn-Fabrik und Schneidemühle.
	Fallung	11	. . . .	. . . .		Einzelnes Haus.
	Kellermühle	7	. . . .	. . . .		Wassermühle.
	Lohmühle	8	. . . .	. . . .		desgl.
	Luckvorwerk	16	. . . .	. . . .		Vorwerk.
	Rautenkranz	31	. . . .	. . . .		Schänke.
	Sandmühle	15	. . . .	. . . .		Wassermühle und Spinn-Fabrik.
	Wald, grüne	. . . .	. . . .	. . . .		Gasthaus.
	Waldschloß.	40	. . . .	. . . .		Einzelnes Haus.
	Militair	644				
	b. Ländliche Ortschaften:					
1	Albrechtsdorf	767	Sorau.	Sorau.		Dorf—Vasallengut der Std. = Herrsch. Sorau und Triebel.
2	Benau	1520	desgl.	desgl.		Dorf z. Rent-Amte Sorau.
3	Berthelsdorf	270	desgl.	Gassen.		Dorf—Vasallengut der Std.-Herrschaft Sorau und Triebel.
4	Billendorf	341	desgl.	Naumburg a. B.		Dorf z. Rent-Amte Sorau.
5	Brestau	288	desgl.	Sorau.		Dorf—2 Vasalleng. der Std.-Herrschaft Sorau und Triebel.
6	Brinsdorf	272	desgl.	Gassen.		Dorf—Rittergut.
7	Christianstadt, Domaine	75	desgl.	Naumburg a. B.		Vorw. z. Rent-Amte Sorau.
8	Droskau	951	desgl.	Sorau.		Dorf z. Rent-Amte Sorau.

Niederlausitz.

Digitized by Google

№	Bezeichnung der Ortschaften.	Zahl der Einwohner nach der Zählung von 1852.	Landräthlicher Kreis.	Nächstbelegene Post-Behörde.	Früheres Landesverhältniß.	Bemerkungen.
9	Dubrau, Königlich . .	222	Sorau.	Naumburg a. B.	Niederlausitz.	Dorf z. Rent-Amte Sorau.
10	Fallung	50	desgl.	Sorau.		Colonie z. Marsdorf.
11	Feldmühle	11	desgl.	desgl.		Wassermü. z. Droskau.
12	Friedersdorf	769	desgl.	desgl.		Dorf—2 Vasalleng. der Std.-Herrschaft Sorau und Triebel.
13	Gablenz, Neum. Anth.	206	desgl.	Gassen.	Neum.	Dorf zum Majorate Sommerfeld.
14	Gablenz, Niederl. Anth.	211	desgl.	desgl.	Niederlausitz.	Dorf—Rittergut.
15	Gersdorf	195	desgl.	Sorau.		Dorf—Vasallengut der Standes-Hsch. Sorau und Triebel.
16	Goldbach	538	desgl.	desgl.		Dorf z. Rent-Amte Sorau.
17	Grabig	671	desgl.	desgl.		desgl.
18	Grünhölzel	91	desgl.	Gassen.		Dorf—Vasallengut der Standes-Hsch. Sorau und Triebel.
19	Guhlen	372	desgl.	desgl.		desgl.
20	Gurkau	378	desgl.	Sorau.		Dorf z. Rent-Amte Sorau.
21	Guschau	364	desgl.	Gassen.		desgl.
22	Guschauer Forsthaus .	4	desgl.	desgl.		Försterei z. Guschau.
23	Guskow	8	desgl.	Naumburg a. B.		Vorwerk z. Domaine Christianstadt.
24	Haasel	367	desgl.	Triebel.	Oberlausitz.	Dorf u. Colonie — Vasallengut d. Std.-Herrschaft Muskau.
25	Hammermühle	12	desgl.	Sorau.	Niederlausitz.	Wassermühle zu Droskau.
26	Hammermühle, Neue .	18	desgl.	desgl.		desgl.
27	Hammerschänke	5	desgl.	desgl.		Schänke z. Droskau.
28	Hammervorwerk . . .	5	desgl.	desgl.		Privat-Vorwerk zu Droskau.
29	Hermsdorf	176	desgl.	desgl.		Dorf z. Rent-Amte Sorau.
30	Hornbude	17	desgl.	Gassen.		Einzelnes Haus zu Liesegar.
31	Jehsen	60	desgl.	Naumburg a. B.		Vorw. (z. Dom.-Pachtamte Sablath) u. Col. z. Billendorf.

Digitized by Google

№	Bezeichnung der Ortschaften.	Zahl der Einwohner nach der Zählung von 1852.	Landräthlicher Kreis.	Nächstbelegene Post-Behörde.	Früheres Landesverhältniß.	Bemerkungen.
32	Jeschkendorf.	230	Sorau.	Sorau.		Dorf z. Rent-Amte Sorau.
33	Jeschkendorfer Walkm.	16	desgl.	desgl.		2 Wassermühlen zu Jeschkendorf.
34	Kätelschäferei	—	desgl.	desgl.		Schäfereiz. Domaine Sorau.
35	Kautz	40	desgl.	desgl.		Colonie, 1ster Anth. z. Jeschkendorf.
36	Kautz	39	desgl.	desgl.		Colonie, 2ter Anth. z. Zebel.
37	Knappe's Fallung . .	11	desgl.	desgl.		Einzelnes Haus zu Grabig.
38	Krebsmühle	13	desgl.	Gassen.		Wassermühle zu Zwippendorf.
39	Kriebau	170	desgl.	Naumburg a. B.		Dorf z. Rent-Amte Sorau.
40	Kunzendorf	1298	desgl.	Sorau.		Dorfc. z. Rent-Amte Sorau.
41	Kunzendorfer Landungsgrundstücke	—	desgl.	desgl.	Niederlausitz.	Zur Stadt Sorau gehörig.
42	Kutschmühle	12	desgl.	desgl.		Wassermühle zu Linderode.
43	Laubnitz.	978	desgl.	desgl.		Dorf z. Rent-Amte Sorau.
44	Legel	112	desgl.	Naumburg a. B.		desgl.
45	Liebsgen	95	desgl.	Sorau.		Dorf — Vasallengut der Stand.-Herrsch. Sorau und Triebel.
46	Liesegar.	190	desgl.	Gassen.		desgl.
47	Linderode	1231	desgl.	Sorau.		Dorf — 5 Vasallengüter, desgl.
48	Lohs	420	desgl.	desgl.		Dorf z. Rent-Amte Sorau.
49	Marsdorf	549	desgl.	desgl.		desgl.
50	Matzdorf	174	desgl.	Triebel.		Dorf — Rittergut.
51	Meyersdorf.	170	desgl.	Gassen.		Dorf z. Rent-Amte Sorau.
52	Mildenau	408	desgl.	Sorau.		Dorf — Vasallengut der Stand.-Herrsch. Sorau und Triebel.

Digitized by Google

№	Bezeichnung der Ortschaften.	Zahl der Einwohner nach der Zählung vom 1852.	Landräthlicher Kreis.	Nächstbelegene Post-Behörde.	Früheres Landesverhältniß.	Bemerkungen.
53	Neudorf	44	Sorau.	Naumburg a. B.	Niederlausitz.	Col. u. Forsthaus zu Sablath.
54	Niedervorwerk.	4	desgl.	Sorau.		Vorwerk z. Domaine Sorau.
55	Nißmenau	309	desgl.	Naumburg a. B.		Dorf—Vasallengut der Stand.-Herrsch. Sorau und Triebel.
56	Petersdorf, Klein- . .	100	desgl.	Triebel.		desgl.
57	Pitschkau	442	desgl.	Sorau.		desgl.
58	Reinswalde.	1458	desgl.	desgl.		Dorf z. Rent-Amte Sorau.
59	Rodtstock	191	desgl.	Gassen.		desgl.
60	Sablath	601	desgl.	Naumburg a. B.		desgl.
61	Sablather Forsthaus .	9	desgl.	desgl.		Forsthaus zu Sablath.
62	Schloßvorwerk	50	desgl.	Sorau.		Vorwerk z. Domaine Sorau.
63	Schönaich	294	desgl.	desgl.		Dorf—Vasallengut der Stand.-Herrsch. Sorau und Triebel.
64	Schönwalde	953	desgl.	desgl.		Dorf z. Rent-Amte Sorau.
65	Seiffersdorf	755	desgl.	desgl.		desgl.
66	Seiffersdorffer Forsth.	6	desgl.	desgl.		Forsthaus zu Seiffersdorf.
67	Sorau, Domaine . . .	69	desgl.	desgl.		Vorw. z. Rent-Amte Sorau.
68	Sorau, Schloßgebiet .	453	desgl.	desgl.		Schloß, Irrenhaus, ꝛc. desgl.
69	Strohmühle.	8	desgl.	Gassen.		Wasserm. z. Guhlen.
70	Syrau	309	desgl.	Sorau.		Dorf z. Rent-Amte Sorau.
71	Teichdorf	214	desgl.	desgl.		desgl.
72	Thielvorwerk	—	desgl.	desgl.		Vorwerk z. Domaine Sorau.
73	Thomasmühle	18	desgl.	Gassen.		Wassermühle und Spinnerei zu Zwippendorf.
74	Ullersdorf, Nieder- . .	453	desgl.	Sorau.		Dorf z. Rent-Amte Sorau.

Digitized by Google

№	Bezeichnung der Ortschaften.	Zahl der Einwohner nach der Zählung von 1802.	Landräthlicher Kreis.	Nächstbelegene Post-Behörde.	Früheres Landesverhältniß.	Bemerkungen.
75	Ullersdorfer (Nieder-), Forsthaus	6	Sorau.	Sorau.	Niederlausitz.	Forsthaus z. Nieder-Ullersdorf.
76	Ullersdorf, Ober- . .	694	desgl.	desgl.		Dorf—5 Vasalleng. der Stand.-Herrsch. Sorau und Triebel.
77	Waltersdorf	499	desgl.	desgl.		Dorf z. Rent-Amte Sorau.
78	Wellersdorf.	867	desgl.	desgl.		Dorf—2 Vasalleng. der Stand.-Herrsch. Sorau und Triebel.
79	Witzen	351	desgl.	desgl.		Dorf z. Rent-Amte Sorau.
80	Wutschdorf	11	desgl.	Naumburg a. B.		Colonie z. Nißmenau.
81	Zebel	468	desgl.	Sorau.		Dorf z. Rent-Amte Sorau.
82	Zeschau.	168	desgl.	Naumburg a. B.		desgl.
83	Zugkleibe	339	desgl.	Sorau.		Dorf—Vasallengut der Stand.-Herrsch. Sorau und Triebel.
84	Zwippendorf	220	desgl.	desgl.		desgl.
	Summa	35619				
	Kreisgerichts-Deputation zu Forst.					
	a. Städte:					
1	Forst . . . . . mit den zu Forst und Pförten gehörigen, auf dem linken Neiße-Ufer belegenen Forsten.	4763	Sorau.	Forst.		
	b. Ländliche Ortschaften:					
1	Bademeusel, Groß- . .	291	desgl.	desgl.		Dorf z. Std.-Hsch. Forst.
2	Bademeusel, Klein- . .	171	desgl.	desgl.		Dorf zum Majorat Forst und Pförten.
3	Bahren	77	desgl.	Triebel.		Dorf zur Std.-Hsch. Pförten.

Digitized by Google

№	Bezeichnung der Ortschaften.	Zahl der Einwohner nach der Zählung von 1852.	Landräthlicher Kreis.	Nächstbelegene Post-Behörde.	Früheres Landesverhältniß.	Bemerkungen.
4	Berge	339	Sorau.	Forst.	Niederlausitz.	Dorf zur Std.-Hsch. Pförten.
5	Birkenberge.	196	Guben.	Guben.		Dorf—Rittergut.
6	Bohrau.	254	Sorau.	Forst.		Dorf, Rittergut — Vasallengut d. Std.-Herrschaft Forst.
7	Briesnigk.	292	desgl.	desgl.		Dorf — 2 Ritterg. Vasallengut d. Std.-Herrschaft Forst.
8	Briesnigk, Klein- . . .	67	desgl.	desgl.		Colonie z. Briesnigk.
9	Buschmühle.	8	Guben.	desgl.		Wasserm. z Strega.
10	Döbern.	343	Sorau.	desgl.		Dorf, Rittergut — Vasallengut d. Std.-Herrschaft Forst.
11	Domsdorf	108	desgl.	desgl.		Dorf z. Std.-Hsch. Forst.
12	Dubrau, adlich	113	desgl.	desgl.		desgl.
13	Düben, Klein-	212	desgl.	Muskau.		Dorf—Vasallengut der Stand.-Herrsch. Sorau und Triebel.
14	Erlenholz.	99	desgl.	Triebel.		Dorf z. Std.-Hsch. Pförten.
15	Eulo	448	desgl.	Forst.		Dorf z. Std.-Hsch. Forst.
16	Forst, Alt-	1608	desgl.	desgl.		desgl.
17	Forst, Domaine . . .	323	desgl.	desgl.		Schloß und 2 Vorw. — St.-Hsch. (Majorat).
18	Gahry	275	Cottbus.	desgl.	1 Anth. zu Niederl. 1 Anth. zu Neum.	Dorf in 2 Anth. — Rittergut Neumärk. Anth., d. Ndrl. Anth. ein Vasallengut der Stand.-Hsch. Forst.
19	Gosda	148	Sorau.	desgl.	Niederlausitz.	Dorf—Rittergut, Vasallengut d. Std.-Herrschaft Forst.
20	Heuschna- oder Heyasche-Schänke	8	desgl.	desgl.		Schänke zu Groß-Kölzig.
21	Jähnsdorf	155	desgl.	desgl.		Dorf z. Std.-Hsch. Pförten.

Digitized by Google

№	Bezeichnung der Ortschaften.	Zahl der Einwohner nach der Zählung von 1852.	Landräthlicher Kreis.	Nächstbelegene Post-Behörde.	Früheres Landesverhältniß.	Bemerkungen.
22	Jämlitz	331	Sorau.	Muskau.	Schlesien.	Dorf und Vorwerk zur Stand.-Herrsch. Muskau.
23	Jamno, Groß-	149	desgl.	Forst.	Niederlausitz.	Dorf—Rittergut, Vasallengut d. Std.-Herrschaft Forst.
24	Jamno, Klein-	124	desgl.	desgl.		Dorf z. Std.-Hsch. Forst.
25	Jerischke	226	desgl.	Triebel.		Dorf—Rittergut, Vasallengut d. Std.-Herrschaft Forst.
26	Jethe	198	desgl.	Forst.		desgl.
27	Jocksdorf bei Forst . .	207	desgl.	desgl.		desgl.
28	Judenschänke	6	desgl.	Muskau.		Colonie z. Zschorne.
29	Kölzig, Groß	549	desgl.	Forst.		Dorf—Rittergut, Vasallengut d. Std.-Herrschaft Forst.
30	Kölzig, Klein	236	desgl.	desgl.		desgl.
31	Koyne	247	desgl.	desgl.		desgl.
32	Kromlau	129	desgl.	Muskau.	Schlesien.	Dorf—Rittergut, Vasalleng. des Fürstenthums Sagan.
33	Läsgen	88	desgl.	Triebel.	Niederlausitz.	Dorf zur Standes-Herrschaft Pförten.
34	Mühle, Neue-, od. Neißmühle	11	desgl.	Forst.		Wassermühle zu Scheuno.
35	Mulknitz	153	desgl.	desgl.		Dorf z. Stand.-Hsch. Pförten.
36	Naundorf	229	desgl.	desgl.		desgl.
37	Neißhammer	11	desgl.	desgl.		Einzelne Häuser — zu Scheuno.
38	Neißmühle, s. Mühle, Neue-.					
39	Neuemühle	8	Guben.	desgl.		Wasserm. z. Strega.
40	Roßdorf	240	Sorau.	desgl.		Dorf z. Stand.-Hsch. Forst.
41	Pokuschel	269	desgl.	Triebel.		Dorf z. Stand.-Hsch. Pförten.
42	Preschen	222	desgl.	Forst.		Dorf z. Stand.-Hsch. Forst.
43	Raden	85	desgl.	desgl.		desgl.

Digitized by Google

№	Bezeichnung der Ortschaften.	Zahl der Einwohner nach der Zählung von 1852.	Landräthlicher Kreis.	Nächstbelegene Post-Behörde.	Früheres Landesverhältniß.	Bemerkungen.
44	Sacro	384	Sorau.	Forst.		Dorf z. Stand.-Hsch. Pförten.
45	Sacro, Neu-	32	desgl.	desgl.		Vorwerk zu Sacro.
46	Scheuno	234	desgl.	desgl.		Dorf z. Stand.-Hsch. Pförten.
47	Simmersdorf, auch Siemersdorf	195	desgl.	desgl		Dorf—Rittergut.
48	Skurim	10	desgl.	desgl.		Schäfereiz. Domaine Forst.
49	Smarso	110	desgl.	desgl		Dorf—Pfarrdotalgut d. Stadt Forst—Vasallengut d. Std.-Herrschaft Forst.
50	Sorge, Neue-	20	desgl.	desgl.		Schänke zu Döbern.
51	Stern	8	desgl.	Pförten.		Jagdhaus zu Groß-Teuplitz.
52	Strega	618	Guben.	Forst.		Dorf—Rittergut.
53	Teuplitz, Groß-	334	Sorau.	Triebel.		Dorf z. Stand.-Hsch. Pförten.
54	Teuplitz, Klein-	165	desgl.	desgl.		desgl.
55	Tzschacksdorf, Groß- .	536	desgl.	Forst.		Dorf—Rittergut—Vasallengut d. Std.-Herrschaft Forst.
56	Tzschernitz.	489	desgl.	Muskau.	Schlesien.	Dorf—Rittergut—Vasalleng. des Fürstenthums Sagan.
57	Vorwerk, Neue- . . .	13	desgl.	Forst	Niederlausitz.	Vorwerk z. Domaine Forst.
58	Weissagk	517	desgl.	desgl.		Dorf—Rittergut—Vasallengut d. Std.-Herrschaft Forst.
59	Zschorno	246	desgl.	Muskau.		desgl.
	Summa	17927				
	Kreisgerichts-Commission zu Pförten.					
	a. Städte:					
1	Pförten . . . . . mit den zu Forst und Pförten gehörigen, auf dem rechten Neiße-Ufer	1002	Sorau.	Pförten.	Niederlausitz.	

Digitized by Google

№	Bezeichnung der Ortschaften.	Zahl der Einwohner nach der Zählung von 1852.	Landräthlicher Kreis.	Nächstbelegene Post-Behörde.	Früheres Landesverhältniß.	Bemerkungen.
	belegenen Forsten, incl. d. Forsten d. Delgener Güter im Gubener Kreise.					
	b. Ländliche Ortschaften:					
1	Althammer	30	Sorau.	Pförten.		Hammerwerk zu Drathhammer.
2	Babo	24	desgl.	desgl.		Vorwerk z. Pförten.
3	Beitzsch	614	Guben.	desgl.		Dorf—Rittergut.
4	Cummeltitz	204	desgl.	desgl.		desgl.
5	Datten	264	Sorau.	desgl.		Dorf z. Stand.-Hsch. Pförten.
6	Drathhammer	67	desgl.	desgl.		desgl.
7	Drehne	341	desgl.	Gassen.		Dorf—Rittergut.
8	Droschker-Mühle . . .	5	desgl.	desgl		Wassermühle zu Niewerle.
9	Fasanerie	7	desgl.	Pförten.		Jägerhaus z. Nieder-Jehser.
10	Grabow	272	desgl.	Gassen.	Niederlausitz.	Dorf—Vasallengut zur Stnd.-Herrschaft Sorau und Triebel.
11	Grabow'sche Mühle . .	9	desgl.	desgl.		Wassermühle zu Grabow—Ritterg.
12	Groetzsch	154	Guben.	Pförten.		Dorf—mit 1 Anth. v. Sebyau—Ritterg.
13	Hammerschänke	4	desgl.	desgl.		Schankkrug zu Beitzsch.
14	Heide-Schäferei	9	Sorau.	desgl.		Schäferei zu Pförten.
15	Jehser, Hoh- od. Hohen-	181	desgl.	desgl.		Dorf z. Stand.-Hsch. Pförten.
16	Jehser, Nieder-	373	desgl.	desgl.		desgl.
17	Jessen	182	desgl.	Gassen.		Dorf—Rittergut.
18	Jüritz	152	desgl.	desgl		desgl.
19	Kohlo	352	desgl.	Pförten.		Dorf—Rittergut z. Majorat Forst und Pförten.
20	Leippe	192	desgl.	desgl.		Dorf z. Stand.-Hsch. Pförten.
21	Lepelsruh	12	Guben.	Sommerfeld.		Etabl. zu Merke.
22	Liebesitz	148	desgl.	Guben.		Dorf—Rittergut.

Digitized by Google

№	Bezeichnung der Ortschaften.	Zahl der Einwohner nach der Zählung vom 1852.	Landräthlicher Kreis.	Nächstbelegene Post-Behörde.	Früheres Landesverhältniß	Bemerkungen.
23	Marienhayn	35	Sorau.	Pförten.	Niederlausitz.	Dorf z. Stand.-Hsch. Pförten.
24	Mehlen	195	Guben.	Forst.		Dorf—Rittergut.
25	Menagerie	26	Sorau.	Pförten.		Vorwerk zu Pförten.
26	Merke	352	Guben.	Sommerfeld.		Dorf — 3 Vasallengüter d. Stnd.-Hsch. Pförten.
27	Mühle, Neue-	3	Sorau.	Pförten.		Wassermühle zu Pförten.
28	Nablath	225	desgl.	desgl.		Dorf z. Stand.-Hsch. Pförten.
29	Neudörffel	180	Guben.	desgl.		Dorf—Rittergut.
30	Niewerle	299	Sorau.	Gassen.		Dorf — 2 Ritterg.
31	Oegeln	322	Guben.	Pförten.		Dorf — mit Welthow Rittergut.
32	Papiermühle	14	desgl.	desgl.		Papierfabrik zu Beitzsch.
33	Pförten, vorm. Kanzlei-Jurisdiction	308	Sorau.	desgl.		Schloß — Sitz der Standes-Herrschaft (Majorat).
34	Roggaische Mühle . .	13	desgl.	desgl.		Wassermühle zu Pförten.
35	Schloßvorwerk, auch Hohes Vorwerk . .	5	desgl.	desgl.		Vorwerk, desgl.
36	Schniebinchen	216	desgl.	Gassen.		Dorf—Rittergut.
37	Seebigau	147	Guben.	Sommerfeld.		Dorf mit 2 Anth. resp. zu Merke u. zu Groetzsch.
38	Sorge, Neue-	9	Sorau.	Pförten.		Schäferei zu Kohlo.
39	Thurno	71	desgl.	desgl.		Dorf z. Stand.-Hsch. Pförten.
40	Vorwerk, Hohes, siehe Schloßvorwerk.					
41	Welthow	170	Guben.	desgl.		Dorf zu Oegeln.
42	Wirchenblatt	116	desgl.	desgl		Dorf—Rittergut.
43	Zauchel	168	Sorau.	Pförten.		Dorf z. Stand.-Hsch. Pförten.
	Summa	7472				

Digitized by Google

№	Bezeichnung der Ortschaften.	Zahl der Einwohner nach der Zählung von 1852.	Landräthlicher Kreis.	Nächstbelegene Post-Behörde.	Früheres Landesverhältniß.	Bemerkungen.
	Kreisgerichts-Commission I. und II. zu Sommerfeld.					
	a. Städte:					
1	Gassen	1222	Sorau.	Gassen.	Niedrl.	Z. A. Gassen. } gehört z. I. Com-
	mit					
	Metschmühle	10	. . . . .	. . . .		Wasserm. } mission.
2	Sommerfeld	5934	Crossen.	Sommerfeld.		Die gerichtlichen Geschäfte für den Stadt-Bezirk Sommerfeld sind bei der Commiss. beziehungsweise nach den Hypothekenscheinen und nach Buchstaben angetheilt.
	mit					
	Hedwigsmühle . . .	30	. . . .	. . . .		Wasserm.
	Hinkau	657	. . . .	. . . .		Vorstadt.
	Neumühle	12	. . . .	. . . .		Wasserm.
	Schönfeld	—	. . . .	. . . .		Vorstadt.
	Vormühle	12	. . . .	. . . .		Wasserm.
						u. Fabrik.
	Walkmühle	22	. . . .	. . . .		Wasserm.
	b. Ländliche Ortschaften:					
	aa. zur I. Commission gehörig.					
1	Altwasser	198	Sorau.	Sommerfeld.	Niedrl.	Dorf—Rittergut.
2	Altwasser, Klein . . .	129	desgl.	desgl.	desgl.	Col. zu Altwasser.
3	Baudach, Neum. Anth.	229	desgl.	desgl.	Neum.	Dorf zum Majorate Sommerfeld.
4	Baudach, Niederl. Anth.	183	desgl.	desgl.		Dorf—Rittergut.
5	Culm, s. Kulm.					
6	Dolzig	484	desgl.	desgl.		desgl.
7	Frenzelei	8	desgl.	Gassen.		Etablissement zu Alt-Gassen.
8	Gassen, Alt-	379	desgl.	desgl.		Dorf—Rittergut.
9	Haakmühle	20	desgl.	desgl.		Wassermühle zu Alt-Gassen.
10	Kotsenke	224	desgl.	Sommerfeld.		Dorf—Vasallengut zur Stand.-Herrsch. Sorau und Triebel.
11	Kulm oder Culm . .	190	desgl.	desgl.		Dorf—Rittergut.
12	Mallwitz	141	desgl.	desgl.		desgl.
13	Muckro	130	desgl.	desgl.		Dorf—Vasallengut der Stand.-Herrsch. Sorau und Triebel.

Digitized by Google

№	Bezeichnung der Ortschaften.	Zahl der Einwohner nach der Zählung vom 1852.	Landräthlicher Kreis.	Nächstbelegene Post-Behörde.	Früheres Landesverhältniß.	Bemerkungen.
	bb. zur II. Commission gehörig.					
14	Sommerfeld, Schloß .	150	Crossen.	Sommerfeld.	Neumark.	Rittergut.
15	Sommerfelder Eisenbahnhof	14	desgl.	desgl.		Bahnhofs-Gebäude.
16	Belkau	339	Sorau.	desgl.	Niedrl.	Dorf mit 1 Vorw. z. Standes-Herrschaft Sorau und Triebel.
17	Belkau	150	Crossen.	desgl.	Neumark.	Dorf zur Stadt Sommerfeld.
18	Damnitz, s. Tamnitz.					
19	Dubbrow	310	desgl.	desgl.		Dorf zum Majorat Sommerfeld.
20	Friedrichswille, s. Königswille.					
21	Göhren	955	desgl.	desgl.		Dorf.
22	Grapkow	295	desgl.	desgl.		Dorf zum Majorat Sommerfeld.
23	Heidehäuser	54	desgl.	desgl.		Anbau zu Göhren.
24	Heidemühle	7	desgl.	desgl.		Etablissement zu Göhren.
25	Hermswalde.	336	desgl.	desgl.		Dorf.
26	Johannisthal	98	Sorau.	desgl.	Niedrl.	Colonie zu Leuthen.
27	Königswille oder Friedrichswille	82	Crossen.	desgl.	Neum.	Colonie zu Göhren.
28	Leuthen	389	Sorau.	desgl.	Niedrl.	Dorf — 1 Ritterg. u. 1. Vasallengut der Std.-Hsch. Pförten.
29	Tamnitz oder Damnitz.	156	Crossen.	desgl.	Neum.	Dorf.
30	Tauchel	318	Sorau.	desgl.	Niedrl.	Dorf—Vasallengut der Std.-Herrschaft Pförten.
31	Tauchel, Klein-	96	desgl.	desgl.		Colonie zu Tauchel.
	Summa	13963				
	Kreisgerichts-Commission z. Triebel.					
	a. Städte:					
1	Triebel	1615	Sorau.	Triebel.	Niedrl.	Zur Stnd.-Herrsch. Sorau und Triebel.

Digitized by Google

№	Bezeichnung der Ortschaften.	Zahl der Einwohner nach der Zählung von 1852.	Landräthlicher Kreis.	Nächstbelegene Post-Behörde.	Früheres Landesverhältniß.	Bemerkungen.
	b. Ländliche Ortschaften:					
1	Bernsdorf	219	Sorau.	Triebel.		Dorf — Vasallengut der Stand.-Herrsch. Pförten.
2	Buchholz	154	desgl.	desgl.		Dorf z. Stnd.-Herrschaft Pförten.
3	Buckoke	109	desgl.	desgl.		Dorf z. Dom.-Amte Triebel.
4	Buschmühle	10	desgl.	desgl.		Wassermühle zu Tzschecheln.
5	Eckartswalde	329	desgl.	Sorau.		Dorf — Vasallengut der Stand.-Herrsch. Sorau.
6	Gebersdorf	115	desgl.	Triebel.		Dorf z. Dom.-Amte Triebel.
7	Gregorksmühle	7	desgl.	desgl.		Wasserm. z. Kemnitz.
8	Helmsdorf, Mittel- . .	48	desgl.	desgl.		Dorf — Vasallengut der Stand.-Herrsch. Pförten.
9	Helmsdorf, Nieder- . .	106	desgl.	desgl.		desgl.
10	Helmsdorf, Ober- . . .	212	desgl.	desgl.		desgl.
11	Hennersdorf, Groß- .	193	desgl.	desgl.		Dorf z. Dom.-Amte Triebel.
12	Hennersdorf, Klein- .	211	desgl.	desgl.		desgl.
13	Jeßmenau	115	desgl.	desgl.		desgl.
14	Jocksdorf bei Triebel .	124	desgl.	desgl.		Dorf z. Stnd.-Herrschaft Pförten.
15	Kalke	201	desgl.	desgl.		Dorf — Vasallengut der Stand.-Herrsch. Sorau und Triebel.
16	Kemnitz	247	desgl.	desgl.		Dorf — Vasallengut der Stand.-Herrsch. Pförten.
17	Krohle	197	desgl.	desgl.		Dorf z. Dom.-Amte Triebel.
18	Mühle, Hinter-	6	desgl.	desgl.		Wassermühle zur Domaine Triebel.
19	Mühle, Vorder- . . .	9	desgl.	desgl.		desgl.
20	Niemaschkleba	144	desgl.	desgl.		Dorf — Vasallengut der Stand.-Herrsch. Sorau und Triebel.

Niederlausitz.

Digitized by Google

№	Bezeichnung der Ortschaften.	Zahl der Einwohner nach der Zählung von 1802.	Landräthlicher Kreis.	Nächst-Postbelegene Behörde.	Früheres Landesverhältniß.	Bemerkungen.
21	Paradies	52	Sorau.	Triebel.		Colonie z. Domaine Triebel.
22	Reichersdorf.	16	desgl.	desgl.		Vorw. u. Colonie desgl.
23	Rinkendorf	251	desgl.	desgl.		Dorf — Vasallengut der Stand.-Herrsch. Sorau und Triebel.
24	Särchen, Groß- . . .	695	desgl.	desgl.		Dorf z. Dom.-Amte Triebel.
25	Särchen, Klein-	120	desgl.	desgl.		desgl.
26	Schanze.	14	desgl.	desgl.		Colonie zu Krohle.
27	Schneekönig.	—	desgl.	desgl.		Schänke zu Zelz.
28	Tannicht	137	desgl.	desgl.		Vorw. und Colonie zur Domaine Triebel.
29	Tielitz	122	desgl.	Sorau.		Dorf — Vasallengut der Stand.-Herrsch. Sorau und Triebel.
30	Triebel, Domaine . . .	42	desgl.	Triebel.		Königl. Schloß ꝛc. zum Dom.-Amte Triebel.
31	Tzschacksdorf bei Triebel	211	desgl.	desgl.		Dorf — Vasallengut der Stand.-Herrsch. Sorau und Triebel.
32	Tzschecheln	326	desgl.	desgl.		desgl.
33	Tzscheeren.	211	desgl.	desgl.		Dorf — Rittergut.
34	Zeisdorf, Niederl. Anth.	82	desgl.	desgl.		Dorf z. Dom.-Amte Triebel.
35	Zeisdorf, schlesisch . . .	63	desgl.	desgl.	Schles.	Dorf — Rittergut.
36	Zelz	247	desgl.	desgl.	Niedrl.	Dorf — Vasallengut der Stand.-Herrsch. Pförten.
37	Zilmsdorf	228	desgl.	desgl.	Oberl.	Dorf — Vasallengut der Stand.-Herrsch. Muskau.
	Summa	7188				

Niederlausitz.

Digitized by Google

№	Bezeichnung der Ortschaften.	Zahl der Einwohner nach der Zählung von 1852.	Landräthlicher Kreis.	Nächstbelegene Post-Behörde.	Früheres Landesverhältniß.	Bemerkungen.
	XIII. Kreisgericht zu Spremberg.					
	a. Städte:					
1	Spremberg	5309	Spremberg.	Spremberg.	Niedrl.	Kreisstadt.
	mit Teschnitz od. Obermühle	11	. . . . .	. . . . .	. . . .	Wasserm. und Wollspinnerei.
	Militair	99				
	b. Ländliche Ortschaften:					
1	Adamsschänke	25	Spremb.	Muskau.	Niedrl.	Krug zu Wolfshayn.
2	Bärwalde	190	Hoyerswerda.	Hoyerswerda.	Oberl.	Dorf—Rittergut.
3	Bagenz auch Bayenz .	292	Spremb.	Spremb.	Niedrl.	desgl.
4	Ballackmühle	—	Hoyersw.	Hoyersw.	Oberl.	Wassermühle zu Litschen.
5	Bardutz, s. Pardutz.					
6	Bayenz, s. Bagenz.					
7	Bloichsdorf auch Blaßdorf	191	Spremb.	Spremb.	Schles.	Dorf—Rittergut.
8	Bluno	464	Hoyersw.	Hoyersw.	Oberl.	Dorf z. Rent-Amte Hoyerswerda.
9	Bohsdorf	328	Spremb.	Spremb.	Niederlausitz.	Dorf—Rittergut.
10	Buckow, Groß-	453	desgl.	desgl.		Dorf z. Rent-Amte Spremberg.
11	Buckow, Klein-, auch Buckwitz	220	desgl.	desgl.		Dorf—Rittergut.
12	Burghammer	109	Hoyersw.	Hoyersw.	Oberl.	Dorf z. Rent-Amte Hoyerswerda.
13	Burghammer	104	desgl.	desgl.		Eisenwerk.
14	Byhlow	203	Spremb.	Spremb.	Niedrl.	Dorf z. Rent-Amte Spremberg.
15	Cantdorf	138	desgl.	desgl.		desgl.
16	Collm, Weiß-, s. Kollm	660	Hoyersw.	Hoyersw.		Dorf—Rittergut.
17	Döschko	—	desgl.	desgl.	Oberlausitz.	Etabl. zu Neustadt.
18	Drehna	162	desgl.	Klitten (Kr. Rothenburg).		Dorf.
19	Dreiweibern	101	desgl.	Hoyersw.		Dorf z. Rent-Amte Hoyerswerda.

Digitized by Google

№	Bezeichnung der Ortschaften.	Zahl der Einwohner nach der Zählung von 1852.	Landräthlicher Kreis.	Nächstbelegene Post-Behörde.	Früheres Landesverhältniß.	Bemerkungen.
20	Driewitz	247	Hoyersw.	Hoyersw.	Oberl.	Dorf—Rittergut.
21	Dubraucke	330	Spremb.	Muskau.	Niedrl.	desgl.
22	Friedrichshain	223	desgl.	desgl.	Niedrl.	Glashütte, Försterei und Theeröfen zu Wolfshain.
23	Geißlitz	—	Hoyersw.	Hoyersw.	Oberl.	Vorwerk zu Ratzen.
24	Göhrigk	114	Spremb.	Drebkau.	Niedrl.	Dorf—Rittergut.
25	Gosda	498	desgl.	Spremb.	Niedrl.	desgl.
26	Grauſtein	233	desgl.	desgl.	Niedrl.	Dorf z. Rent-Amte Spremberg.
27	Grauſtein, Lehn	60	desgl.	desgl.	Niedrl.	Rittergut.
28	Gribona	42	desgl.	Drebkau.	Neum.	Schäferei zu Wolkenberg.
29	Grüner Baum, ſ. Parduß.					
30	Grüne Tanne, ſ. Töpferſchänke.					
31	Heidemühl	153	desgl.	Spremb.	Niedrl.	Waſſerm. und Glashütte zu Gosda.
32	Heinrichsfeld	60	desgl.	desgl.	Niedrl.	Etabliſſement zu Kochsdorf.
33	Horlitza	43	desgl.	desgl.	Schleſ.	Dorf—Rittergut.
34	Horno	464	desgl.	desgl.	Niedrl.	desgl.
35	Jehſerigk	91	desgl.	Drebkau.	Niedrl.	Dorf—Rittergut.
36	Jeſſen	313	desgl.	Spremb.	dgl. u. Neum.	desgl.
37	Joſephsbrunn	61	desgl.	desgl.	Niedrl.	Colonie zu Roitz.
38	Kochsdorf	147	desgl.	desgl.	Niedrl.	Dorf z. Rent-Amte Spremberg.
39	Kollm, Weiß-, ſ. Collm.					
40	Kolpen	—	Hoyersw.	Hoyersw.	Oberl.	Vorwerk zu Ratzen.
41	Kopſchensmühle	6	Spremb.	Spremb.	Niedrl.	Waſſerm. zu Horno.
42	Kutzermühle	8	desgl.	desgl.	Niedrl.	Waſſermühle zu Radeweiſe.
43	Lieskau	196	desgl.	desgl.	Schleſ.	Dorf—Rittergut.
44	Lieska	90	Hoyersw.	Klitten.	Oberl.	desgl.
45	Lippen	254	desgl.	desgl.	Oberl.	desgl.
46	Litſchen	264	desgl.	Hoyersw.	Oberl.	desgl.
47	Lohſa	490	desgl.	desgl.	Oberl.	desgl.
48	Loitz, Klein-	256	Spremb.	Spremb.	Oberl.	desgl.
49	Luja, Groß-	212	desgl.	desgl.	Niedrl.	Dorf z. Rent-Amte Spremberg.

Digitized by Google

№	Bezeichnung der Ortschaften.	Zahl der Einwohner nach der Zählung von 1852.	Landräthlicher Kreis.	Nächstbelegene Post-Behörde.	Früheres Landesverhältniß.	Bemerkungen.
50	Merzdorf	214	Hoyersw.	Klitten.	Oberl.	Dorf—Rittergut.
51	Moenau	171	desgl.	desgl.		desgl.
52	Mortke	168	desgl.	Hoyersw.		desgl.
53	Mudrow	95	Spremb.	Spremb.	Niedrl.	desgl.
54	Neudorf, Königl. . . .	215	Hoyersw.	Hoyersw.	Oberlausitz.	Dorf z. Rent-Amte Hoyerswerda.
55	Neuhof	—	desgl.	desgl.		Zu Weiß-Collm gehörig.
56	Neustadt	303	desgl.	desgl.		Dorf z. Rent-Amte Hoyerswerda.
57	Neyrau	—	desgl.	Klitten.		Schäferei zu Uhyst.
58	Papproth	77	Spremb.	Spremb.	Niedrl.	Adl. Dorf.
59	Pardutz, oder Grüner Baum, auch Bardutz	9	desgl.	desgl.	Neum.	Krug zu Stradow.
60	Partwitz, Groß- . . .	434	Hoyersw.	Hoyersw.	Oberl.	Dorf z. Rent-Amte Hoyerswerda.
61	Partwitz, Klein- . . .	149	desgl.	desgl.		desgl.
62	Proschim	300	Spremb.	Spremb.		Dorf.
63	Pulsberg	388	desgl.	desgl.	Niederl.	Dorf—Rittergut.
64	Pumpe, s. Schwarzepumpe.					
65	Radeweise	146	desgl.	desgl.		desgl.
66	Ratzen	295	Hoyersw.	Hoyersw.	Oberl.	desgl.
67	Rauden	157	desgl.	desgl.	desgl.	desgl.
68	Reuthen	300	Spremb.	Spremb.	Niedrl.	desgl.
69	Roitz	192	desgl.	desgl.	desgl.	desgl.
70	Sabrodt	246	Hoyersw.	Hoyersw.	Oberl.	Dorf z. Rent-Amte Hoyerswerda.
71	Schildaer Mühle . . .	—	desgl.	desgl.		Wassermühle zu Zerre.
72	Schönheide	134	Spremb.	Spremb.	Niedrl.	Dorf—Rittergut.
73	Schöpsdorf	119	Hoyersw.	Klitten.	Oberl.	desgl.
74	Schwarzepumpe	70	Spremb.	Spremb.	Niederl.	Gasthof zu Terppe.
75	Sellessen	269	desgl.	desgl.		Dorf z. Rent-Amte Spremberg.
76	Slamen	536	desgl.	desgl.		desgl.
77	Spreewitz	277	Hoyersw.	Hoyersw.	Oberl.	Dorf u. Eisenhammer zum Rent-Amte Hoyerswerda.
78	Spremberg	43	Spremb.	Spremb.	Niedrl.	Schloßbezirk z. Rent-Amte Spremberg.
79	Stradow	341	desgl.	desgl.	Neum.	Dorf—Rittergut.

Digitized by Google

№	Bezeichnung der Ortschaften.	Zahl der Einwohner nach der Zählung von 1852.	Landräthlicher Kreis.	Nächstbelegene Post-Behörde.	Früheres Landesverhältniß.	Bemerkungen.
80	Straußdorf	106	Spremb.	Spremb.	Neum.	Dorf—Rittergut.
81	Terppe	365	desgl.	desgl.	Nieder- und Oberlauf.	Dorf z. Rent-Amte Spremberg.
82	Teschnitz- (Unter-) Mühle	5	desgl.	desgl.	Niedrl.	Wassermühle zu Kochsdorf.
83	Tiegling.	—	Hoyersw.	Hoyersw.	Oberl.	Zu Weiß-Collm gehörig.
84	Töpferschänke, od. Grüne Tanne	14	Spremb.	Spremb.	Neum.	Krug zu Jessen.
85	Trattendorf	316	desgl.	desgl.	Niedrl.	Dorf z. Rent-Amte Spremberg.
86	Türkendorf	230	desgl.	desgl.		Dorf—Rittergut.
87	Uhyst	475	Hoyersw.	Klitten.	Oberl.	desgl.
88	Wadelsdorf	193	Spremb.	Spremb.	Niederlausitz.	desgl.
89	Welzow.	225	desgl.	Drebkau.		desgl.
90	Weskow.	259	desgl.	Spremb.		Dorf z. Rent-Amte Spremberg.
91	Wilhelmsthal	21	desgl.	desgl.		Zu Cantdorf gehörig.
92	Wolfshain	203	desgl.	Muskau.		Dorf—Rittergut.
93	Wolkenberg	295	desgl.	Drebkau.	Neum.	desgl.
94	Zerre.	201	Hoyersw.	Hoyersw.	Oberl.	Dorf z. Rent-Amte Hoyerswerda.
	Summa	22470				
	Kreisgerichts-Deputation z. Hoyerswerda.					
	a. Städte:					
1	Hoyerswerda	2461	Hoyerswerda.	Hoyerswerda.	Oberlausitz.	Kreisstadt.
2	Wittichenau . . . . . mit	2320	desgl.	Wittichenau.		
	Kletschkermühle . . .	. . .	. . . .	. . . .		Wassermühle.
	Koßlickmühle	. . .	. . . .	. . . .		desgl.
	Papiermühle	. . .	. . . .	. . . .		desgl.
	Pasternackmühle . .	. . .	. . . .	. . . .		desgl.
	Schotschickmühle . .	. . .	. . . .	. . . .		desgl.

Digitized by Google

№	Bezeichnung der Ortschaften.	Zahl der Einwohner nach der Zählung von 1852.	Landräthlicher Kreis.	Nächstbelegene Post-Behörde.	Früheres Landesverhältniß.	Bemerkungen.
	b. Ländliche Ortschaften:					
1	Amtsanbau	307	Hoyerswerda.	Hoyerswerda.		Dorf z. Rent-Amte Hoyerswerda gehör.
2	Bärmühle	—	desgl.	desgl.		Zu Hosena gehörig.
3	Bergen	275	desgl.	desgl.		Dorf z. Rent-Amte Hoyerswerda.
4	Bernsdorf	594	desgl.	desgl.		Dorf—Rittergut nebst Eisenhammer, Glashütte, Forsth. und Schäferei.
5	Brieschko	78	desgl.	Wittichenau.		Dorf z. Rent-Amte Hoyerswerda.
6	Brösingmühle	—	desgl.	Hoyerswerda.		Wassermühle zu Schwarz-Collm.
7	Bröthen	305	desgl.	desgl.		Dorf u. Ziegelei z. Rent-Amte Hoyerswerda.
8	Buchwalde	210	desgl.	desgl.		Dorf, desgl.
9	Burg	241	desgl.	desgl.		desgl.
10	Burglehn	326	desgl.	desgl.		Dorf mit Chausseehäusern und Scharfrichterei zum Rent-Amte Hoyerswerda.
11	Coblenz	189	desgl.	desgl.		Dorf—Rittergut.
12	Coblenzer Jagdhaus . .	—	desgl.	desgl.		Försterei zu Coblenz.
13	Collm, Neu-	431	desgl.	desgl.		Zu Schwarz-Collm gehörig.
14	Collm, Schwarz- . . .					Dorf nebst Schneide- und Brösingmühle zu Rent-Amte Hoyerswerda.
15	Cortitzmühle	—	desgl.	desgl.		Wassermühle zu Geierswalde.
16	Dörgenhausen	304	desgl.	desgl.		Klosterdorf (Marienstern).
17	Dubring	126	desgl.	Wittichenau.		desgl.
18	Fasanengarten	—	desgl.	Hoyerswerda.		Etablissement zu Neuwiese.
19	Feldschneider	—	desgl.	desgl.		Etablissement zu Spohla.

Oberlausitz.

Digitized by Google

№	Bezeichnung der Ortschaften.	Zahl der Einwohner nach der Zählung von 1852.	Landräthlicher Kreis.	Nächstbelegene Post-Behörde.	Früheres Landesverhältniß.	Bemerkungen.
20	Friedersdorf	158	Hoyersw.	Hoyersw.	Oberlausitz.	Dorf z. Rent-Amte Hoyerswerda.
21	Geierswalde	342	desgl.	desgl.		desgl.
22	Haag	72	desgl.	desgl.		desgl.
23	Hammermühle	—	desgl.	desgl.		Wasserm. zu Nardt.
24	Hermsdorf a. d. Spree	248	desgl.	Königswartha in Sachsen.		Dorf—Rittergut nebst Vorwerk und Schäferei.
25	Hommelmühle	—	desgl.	Hoyersw.		Wassermühle zu Zeissig.
26	Hosdamühle	—	desgl.	desgl.		Zu Peickwitz gehörig.
27	Hosena	293	desgl.	desgl.		Dorf z. Rent-Amte Hoyerswerda.
28	Hoske	192	desgl.	Wittichenau.		Klosterdorf.
29	Hoske, Neu-					Einzelne Häuser, z. Hoske gehörig.
30	Keula	200	desgl.	desgl.		Klosterdorf.
31	Koboltmühle	—	desgl.	Hoyersw.		Wassermühle zu Hosena.
32	Kolbitz	—	desgl.	Königsw. i. Sachsen.		Vorwerk zu Steinitz.
33	Kotten	217	desgl.	Wittichenau.		Klosterdorf.
34	Kühnicht	138	desgl.	Hoyersw.		Dorf z. Rent-Amte Hoyerswerda.
35	Laubusch	352	desgl.	desgl.		desgl. mit Schäferei.
36	Laubusch, Neu-					Colonie, desgl.
37	Leippe	267	desgl.	desgl.		Dorf, desgl.
38	Liebegast	90	desgl.	Wittichenau.		Dorf—Rittergut.
39	Maukendorf	176	desgl.	Hoyersw.		Dorf z. Rent-Amte Hoyerswerda.
40	Michalken	83	desgl.	desgl.		desgl.
41	Nardt	277	desgl.	desgl.		desgl. nebst Weinbergshäusern.
42	Neudorf	94	desgl.	Wittichenau.		Klosterdorf.
43	Neuwiese	272	desgl.	Hoyersw.		Dorf z. Rent-Amte Hoyerswerda.
44	Neyda, Groß- u. Klein-	258	desgl.	desgl.		Kämmereidorf von Hoyerswerda.

Digitized by Google

№	Bezeichnung der Ortschaften.	Zahl der Einwohner nach der Zählung von 1832.	Landräthlicher Kreis.	Nächstbelegene Post-Behörde.	Früheres Landesverhältniß.	Bemerkungen.
45	Niemitsch	241	Hoyersw.	Senftenberg.	Oberlausitz.	Dorf—Rittergut, nebst Wassermühle.
46	Otterschütz	—	desgl.	Hoyersw.		Colonie zu Bernsdorf.
47	Peickwitz	257	desgl.	desgl.		Dorf—Rittergut.
48	Plutomühle	—	desgl.	desgl.		Wassermühle zu Hosena.
49	Pfarräcker	77	desgl.	desgl.		Zum Rent-Amte Hoyerswerda gehör.
50	Rachlau	153	desgl.	Wittichenau.		Dorf, desgl.
51	Riegel	73	desgl.	Hoyersw.		Dorf, desgl.
52	Saalau	131	desgl.	Wittichenau.		Klosterdorf nebst Wassermühle.
53	Särchen	458	desgl.	Hoyersw.		Dorf, Schäferei und Vorw. z. Rent-Amte Hoyerswerda.
54	Scheibe	54	desgl.	desgl.		Dorf z. Rent-Amte Hoyerswerda.
55	Seidewinkel	370	desgl.	desgl.		desgl.
56	Solschwitz	227	desgl.	Wittichenau.		Klosterdorf nebst Försterei und Wasserm.
57	Spohla	423	desgl.	Hoyersw		Dorf nebst Ober- u. Untermühle z. Rent-Amte Hoyerswerda.
58	Steinitz	306	desgl.	Königsw. i. Sachsen.		Dorf—Rittergut.
59	Steinitz, Neu-					Colonie zu Steinitz.
60	Tätschwitz	426	desgl.	Hoyersw.		Dorf z. Rent-Amte Hoyerswerda.
61	Torno	—	desgl.	desgl.		Anbau und Forsth. zu Leippe.
62	Wartha	274	desgl.	desgl.		Dorf—Rittergut.
63	Wassenburger Mühle	—	desgl.	desgl.		Wassermühle zu Seidewinkel.
64	Weissig	163	desgl.	Königsw. i. Sachsen		Dorf—Rittergut.
65	Wiednitz	411	desgl.	Hoyersw.		desgl.
66	Womiatke	—	desgl.	desgl.		Anbau, zu Friedersdorf gehörig.
67	Zeißholz	200	desgl.	desgl.		Dorf z. Rent-Amte Hoyerswerda.

Digitized by Google

№	Bezeichnung der Ortschaften.	Zahl der Einwohner nach der Zählung vom 1852.	Landräthlicher Kreis.	Nächstbelegene Post-Behörde.	Früheres Landesverhältniß.	Bemerkungen.
68	Zeissig	357	Hoyersw.	Hoyersw.	Oberl.	Dorf z. Rent-Amte Hoyerswerda.
69	Zeissig, Klein-					Anbau, zu Zeissig gehörig.
	Summa	16497				
	Kreisgerichts-Commission zu Drebkau.					
	a. Städte:					
1	Drebkau	1109	Calau.	Drebkau.	Niederlausitz.	Zu Schloß Drebkau.
	b. Ländliche Ortschaften:					
1	Baummühle.	4	desgl.	A.-Döbern.		Wassermühle zu Muckwar.
2	Berlinermühle	3	desgl.	Drebkau.	Neum.	Wassermühle zu Geißendorf.
3	Bollmühle	4	desgl.	desgl.	Niederl.	Wassermühle zu Koschendorf.
4	Briesen	117	desgl.	Betschau		Dorf—Rittergut.
5	Brodtkowitz	105	desgl.	desgl.		desgl.
6	Buchholz	260	desgl.	Drebkau.	Neum.	Dorf mit Colonie.
7	Buchwäldchen	111	desgl.	Calau.	Niedrl	Dorf—Rittergut.
8	Cafel	302	desgl.	A.-Döbern.	desgl.	desgl.
9	Charlottenhof	50	desgl.	Drebkau.	Neum.	Vorw. z. Petershain.
10	Domsdorf	156	desgl.	desgl.	desgl. u. Niedrl.	Dorf—Rittergut.
11	Drebkau	92	desgl.	desgl.	Niederl.	Schloß mit 1 Vorw. und 1 Wassermühle.
12	Feldschänke	10	desgl.	A.-Döbern.		Schänke zu Reddern.
13	Geißendorf	135	desgl.	Drebkau.	Neum.	Dorf — mit Görigk 1 Rittergut.
14	Görigk	60	desgl.	desgl.	Niederl.	Dorf zu Geißendorf.
15	Göritz bei Alt-Döbern	72	desgl.	A.-Döbern.		Dorf—Rittergut.
16	Golscho.	154	desgl.	Drebkau.		desgl.
17	Gräbendorf	77	desgl.	A.-Döbern.		desgl.
18	Greifenhain	385	desgl.	Drebkau.		Dorf — 2 Ritterg.
19	Greschmühle.	7	desgl.	desgl.	Neum.	Wassermühle zu Geißendorf.
20	Gribonna	23	desgl.	desgl.	Niederl.	Colonie zu Kausche.
21	Heideschänke.	7	desgl.	Betschau.		Schänke zu Brodtkowitz.

Digitized by Google

№	Bezeichnung der Ortschaften.	Zahl der Einwohner nach der Zählung von 1852.	Landräthlicher Kreis.	Nächstbelegene Post-Behörde.	Früheres Landesverhältniß.	Bemerkungen.
22	Kaupmühle	5	Calau.	Drebkau.	Niedrl.	Wasserm. z. Golscho.
23	Kausche	175	desgl.	desgl.	desgl.	Dorf—Rittergut.
24	Knopsdorf	32	desgl.	desgl.	Neum.	Vorw. z. Petershain.
25	Koschendorf	153	desgl.	desgl.	Niedrl.	Dorf—Rittergut.
26	Laasdorf	75	desgl.	A.-Döbern.	desgl.	desgl.
27	Laasow	328	desgl.	Betschau.	Neum.	desgl.
28	Laubst	235	desgl.	Drebkau.	Niederlausitz.	Dorf — 2 Ritterg.
29	Lehracksmühle	10	desgl.	A.-Döbern.	Niederlausitz.	Wassermühle zu Muckwar.
30	Löschen	152	desgl.	Drebkau.	Niederlausitz.	Dorf—Rittergut.
31	Muckwar	195	desgl.	A.-Döbern.	Niederlausitz.	desgl.
32	Mühle, Neue-	2	desgl.	Betschau.	Niederlausitz.	Wassermühle zu Wüstenhain.
33	Nebendorf	121	desgl.	A.-Döbern.	Niederlausitz.	Dorf—Rittergut.
34	Neudorf	37	desgl.	desgl.	Niederlausitz.	Dorf zu Pritzen.
35	Ogrosen	383	desgl.	Calau.	Niederlausitz.	Dorf—Rittergut.
36	Peitzendorf	7	desgl.	A.-Döbern.	Niedrl.	Vorw. mit Rittergut-Qualität zu Reddern.
37	Petershain	342	desgl.	Drebkau.	Neum.	Dorf—Rittergut.
38	Pritzen	364	desgl.	A.-Döbern.	Niedrl	desgl.
39	Raackow	126	desgl.	Drebkau.	Neum.	desgl.
40	Radensdorf bei Drebkau	191	desgl.	desgl.	Neum.	desgl.
41	Ranzow	168	desgl.	A.-Döbern.	Neum.	Dorf mit Colonie.
42	Reddern	332	desgl.	desgl.	Niedrl.	Dorf—Rittergut.
43	Rehnsdorf	172	desgl.	Drebkau.	desgl.	desgl.
44	Ressen	145	desgl.	A.-Döbern.	Neum.	desgl.
45	Sandmühle	6	desgl.	Drebkau.	desgl.	Wassermühle zu Buchholz.
46	Schabackmühle	14	desgl.	desgl.	Niederl.	Wasserm. z. Schloß Drebkau.
47	Schankmühle	6	desgl.	Betschau.	Niederl.	Wasserm. zu Casel.
48	Schniegelmühle	14	desgl.	Drebkau.	Neum.	Wassermühle zu Buchholz.
49	Siewisch	226	desgl.	desgl.	Niedrl. u. 1 Bauerhof zur Neumark.	Dorf—Rittergut.
50	Steinitz	187	desgl.	desgl.	Niedrl. und Neumark.	desgl.
51	Tornitz	166	desgl.	Betschau.	Niedrl.	desgl.
52	Wüstenhain	151	desgl.	desgl.	desgl.	desgl.
	Summa	7763				

Digitized by Google

№	Bezeichnung der Ortschaften.	Zahl der Einwohner nach der Zählung von 1852.	Landräthlicher Kreis.	Nächstbelegene Post-Behörde.	Früheres Landesverhältniß.	Bemerkungen.
	Kreisgerichts-Commission zu Ruhland.					
	a. Städte:					
1	Ruhland . . . . . mit Hammermühle. Herschenzmühle. Jägerhaus. Raaknmühle.	1447	Hoyerswerda.	Ruhland.		
	b. Ländliche Ortschaften:					
1	Ampfurth.	—	Hoyersw.	Ruhland.	Oberlausitz.	Vorwerk zu Lipsa.
2	Arnsdorf	371	desgl.	desgl.		Dorf mit Jägerhaus, Mühle u. Schäferei z. Herrsch. Guteborn.
3	Bärhäuser	—	desgl.	Ortrand.		Etabl., zu Kroppen gehörig.
4	Biehlen.	172	desgl.	Ruhland.		Adl. Dorf.
5	Büschgen-Schäferei . .	—	desgl.	desgl.		Zu Arnsdorf gehör.
6	Burkersdorf	314	desgl.	Ortrand.		Dorf—Rittergut.
7	Frauendorf	519	desgl.	desgl.		desgl.
8	Grünewald	304	desgl.	Ruhland.		desgl.
9	Guteborn	460	desgl.	desgl.		desgl.
10	Hans- oder Hast-Mühle	—	desgl.	desgl.		Wassermühle zu Hohenbocka.
11	Heidehäuser	—	desgl.	Ortrand.		Zu Frauendorf geh.
12	Heinersdorf	161	desgl.	desgl.	Kurs.	Dorf—Rittergut.
13	Hermsdorf bei Ruhland	331	desgl.	Ruhland.	Oberlausitz.	desgl. nebst Vorwerk.
14	Hohenbocka	475	desgl.	desgl.		Dorf—Rittergut.
15	Jannowitz	288	desgl.	desgl.		desgl. nebst Forsth. u. Vorwerk.
16	Kroppen	530	desgl.	Ortrand		Dorf—Rittergut.
17	Lindenau	508	desgl.	desgl.		desgl. nebst Mühle, Schäferei und Weinbergshaus.
18	Lipsa.	255	desgl.	Ruhland.		Dorf—Rittergut.
19	Schwarzbach	276	desgl.	desgl.		Dorf zur Herrschaft Guteborn.
20	Sella	171	desgl.	desgl.		desgl.

Digitized by Google

№	Bezeichnung der Ortschaften.	Zahl der Einwohner nach der Zählung von 1802.	Landräthlicher Kreis.	Nächstbelegene Post-Behörde.	Früheres Landesverhältniß.	Bemerkungen.
21	Sorge	—	Hoyerswerd.	Ortrand.	Oberlausitz.	Forsth. u. Schäferei zu Kroppen.
22	Sorge, Neu-	—	desgl.	Ruhland.		Schäferei zu Guteborn.
23	Sorge	—	desgl.	desgl.		Col. z. Schwarzbach.
24	Tettau	378	desgl.	Ortrand.		Dorf, zum Rittergut Lindenau gehörig.
25	Waldhof	—	desgl.	Ruhland.		Zu Grünewald geh.
	Summa	6960				
	Kreisgerichts-Commission I. zu Senftenberg.					
	a. Städte:					
1	Senftenberg	1517	Calau.	Senftenberg.	Kurf.	
	b. Ländliche Ortschaften:					
1	Almosen	187	desgl.	Drebkau.	Neum.	Dorf — 2 Ritterg.
2	Amtsfreiheit	49	desgl.	Senftenb.	Kurf.	Lehngut zu Schloß Senftenberg.
3	Amtsmühle	9	desgl.	desgl.	Kurf.	Wasser- u. Windm. z. Schloß Senftenberg.
4	Bahnsdorf	357	desgl.	Drebkau.	Neum.	Dorf—Rittergut.
5	Bauermühle	6	desgl.	Senftenb.	Kurf.	Wasserm. zu Lauta.
6	Bergmühle	6	desgl.	Drebkau.	Neum.	Zu Lubochow geh.
7	Buchwalde	249	desgl.	Senftenb.	Kurf.	Dorf z. Rent-Amte Senftenberg.
8	Bückchen	151	desgl.	desgl.		desgl.
9	Cransdorf	79	desgl.	A.-Döbern.	Niedrl.	Dorf—Rittergut.
10	Cunersdorf	73	desgl.	desgl.	desgl.	desgl.
11	Dörrwalde	256	desgl.	desgl.	Kurf.	Dorf z. Rent-Amte Senftenberg.
12	Drogansmühle	5	desgl.	Senftenb.	Kurf.	Wasserm. zu Sedlitz.
13	Feldschänke, siehe Heideschänke.					
14	Halangmühle	8	desgl.	Drebkau.	Neum.	Wassermühle zu Lubochow.
15	Hammermühle.	21	desgl.	Senftenb.	Kurf.	Wassermühle zu Groß-Koschen.

Digitized by Google

№	Bezeichnung der Ortschaften.	Zahl der Einwohner nach der Zählung von 1852.	Landräthlicher Kreis.	Nächstbelegene Postbehörde.	Früheres Landesverhältniß.	Bemerkungen.
16	Heide- oder Feldschänke	4	Calau.	A.-Döbern.	Niederl.	Schänke zu Cunersdorf.
17	Jauer, Groß-	81	desgl.	desgl.		Dorf—Rittergut.
18	Jauer, Klein-	124	desgl.	desgl.		desgl.
19	Jüttendorf	321	desgl.	Senftenb.	Kursachsen.	Dorf z. Rent-Amte Senftenberg.
20	Kerstanmühle	6	desgl.	desgl.		Wassermühle zu Rauno.
21	Koschen, Groß-	327	desgl.	desgl.		Dorf z. Rent-Amte Senftenberg.
22	Koschen, Klein-	182	desgl.	desgl.		desgl.
23	Lauta	380	desgl.	desgl.		desgl.
24	Leeskow	81	desgl.	A.-Döbern.	Neum.	Dorf—Rittergut.
25	Lepacksmühle	7	desgl.	Senftenb.	Kurf.	Wasserm. z. Bückchen.
26	Lieske	227	desgl.	desgl.		Dorf z. Rent-Amte Senftenberg.
27	Lindchen	109	desgl.	Drebkau.	Neum.	Dorf—Rittergut.
28	Lubochmühle	10	desgl.	desgl.		Wassermühle zu Lubochow.
29	Lubochow	125	desgl.	desgl.		Dorf.
30	Mühle, Neue-	6	desgl.	A.-Döbern.	Niedrl.	Wassermühle zu Cunersdorf.
31	Pötschmühle	5	desgl.	Senftenb.	Kursachsen.	Wassermühle zu Bückchen.
32	Räschen, Groß-	132	desgl.	desgl.		Dorf z. Rent-Amte Senftenberg.
33	Räschen, Klein-	120	desgl.	desgl.		desgl.
34	Rauno	249	desgl.	desgl.		desgl.
35	Reppist	135	desgl.	desgl.		desgl.
36	Richtersmühle	15	desgl.	desgl.		Wasserm. zu Klein-Räschen.
37	Richtersmühle	4	desgl.	desgl.		Wassermühle zu Sedlitz.
38	Roigksmühle	7	desgl.	desgl.		Wassermühle zu Rauno.
39	Rosendorf	151	desgl.	desgl.		Dorf z. Rent-Amte Senftenberg.
40	Schmogro	163	desgl.	desgl.		desgl.
41	Schrenksmühle	8	desgl.	desgl.		Wassermühle zu Klein-Räschen.
42	Sedlitz	444	desgl.	desgl.		Dorf z. Rent-Amte Senftenberg.

Digitized by Google

№	Bezeichnung der Ortschaften.	Zahl der Einwohner nach der Zählung von 1852.	Landräthlicher Kreis.	Nächstbelegene Post-Behörde.	Früheres Landesverhältniß.	Bemerkungen.
43	Senftenberg.	14	Calau.	Senftenb.	Kurfachsen.	Schloß z. Rent-Amte Senftenberg.
44	Skado	237	desgl.	desgl.		Dorf—Rittergut.
45	Sorno, Wendisch- . .	425	desgl.	desgl.		Dorf z. Rent-Amte Senftenberg.
46	Thamm	158	desgl.	desgl.		desgl.
47	Totzigmühle.	14	desgl.	desgl.		Wassermühle zu Jüttendorf.
48	Wettigmühle	21	desgl.	desgl.		Wasserm. zu Klein-Koschen.
49	Wolf, Dürre-	8	desgl.	A.-Döbern.	Neum.	Schänke u. Schmiede zu Leeskow.
50	Wolschinksmühle . . .	22	desgl.	Senftenb.	Kurf.	Wassermühle zu Sedlitz.
51	Woschko	177	desgl.	A.-Döbern.		Dorf z. Rent-Amte Senftenberg.
52	Zollhaus	22	desgl.	Drebkau.	Neum.	Schänke zu Bahnsdorf.
	Summa	7494				
	Kreisgerichts-Commission II. zu Senftenberg.					
	Ländliche Ortschaften:					
1	Amandusdorf	39	Calau.	Calau.	Niedrl.	Colonie zu Bronko.
2	Baransmühle	5	desgl.	Senftenb.	Kurfachsen.	Wassermühle zu Meuro.
3	Barzig	129	desgl.	A.-Döbern.		Dorf z. Rent-Amte Senftenberg.
4	Brieske	167	desgl.	Senftenb.		desgl.
5	Bronko	203	desgl.	Calau.	Niedrl.	Dorf—Rittergut.
6	Clettwitz	513	desgl.	Senftenb.	Kurf.	Dorf z. Rent-Amte Senftenberg.
7	Costebrau.	378	desgl.	desgl.		desgl.
8	Dobristroh	296	desgl.	A.-Döbern.		desgl.
9	Döbern, Alt-	972	desgl.	desgl.	Niederl.	Flecken—Rittergut.
10	Döbern, Neu-	230	desgl.	desgl.		Dorf — mit Nettchensdorf 1 Ritterg.
11	Drocho	152	desgl.	Senftenb.		Dorf—Rittergut.

Digitized by Google

№	Bezeichnung der Ortschaften.	Zahl der Einwohner nach der Zählung von 1852.	Landräthlicher Kreis.	Nächstbelegene Post-Behörde.	Früheres Landesverhältniß.	Bemerkungen.
12	Dupkmühle, s. Tupkm.					
13	Ehrgottsmühle	9	Calau.	Mückenberg.	Kursachsen.	Wassermühle zu Zschipkau.
14	Friedrichsthal	162	desgl.	desgl.		Glashütte u. Ziegelei zum Rent-Amte Senftenberg.
15	Gatkmühle	9	desgl.	A.-Döbern.	Niederl.	Wassermühle zu Alt-Döbern.
16	Gosda	120	desgl.	Calau.		Dorf z. Rent-Amte Lübben.
17	Hahnmühle	8	desgl.	Senftenb.	Kurf.	Wassermühle zu Clettwitz.
18	Hanskamühle	7	desgl.	Mückenb.		Wassermühle zu Zschipkau.
19	Heideschänke	6	desgl.	Calau.	Niedrl.	Schänke zu Lipten.
20	Henschelmühle	20	desgl.	Senftenb.	Kursachsen.	Wassermühle zu Costebrau.
21	Henskamühle	9	desgl.	desgl.		Wassermühle zu Särchen.
22	Herrnmühle	21	desgl.	desgl.		desgl.
23	Hörlitz	181	desgl.	desgl.		Dorf z. Rent-Amte Senftenberg.
24	HörlitzerWeinb.-Häuser	75	desgl.	desgl.		Zu Hörlitz gehörig.
25	Knopmühle	8	desgl.	desgl.		Wassermühle zu Clettwitz.
26	Krügersmühle	7	desgl.	Mückenb.		Wassermühle zu Zschipkau.
27	Krügersmühle	7	desgl.	Senftenb.		Wassermühle zu Clettwitz.
28	Krug, Neue-	7	desgl.	Ruhland.		Schänkez. Naundorf.
29	Kunschmühle	24	desgl.	Senftenb.		Wassermühle zu Costebrau.
30	Lehracksmühle	11	desgl.	desgl.		desgl.
31	Lipten	235	desgl.	Calau.	Niederl.	Dorf—Rittergut.
32	Luckaitz	161	desgl.	A.-Döbern.		desgl.
33	Lugk	267	desgl.	desgl.		desgl.
34	Meuro	230	desgl.	Senftenb.	Kurf.	Dorf z. Rent-Amte Senftenberg.
35	Moreitzmühle	4	desgl.	desgl.		Wassermühle zu Clettwitz.
36	Mühle, Alte-	8	desgl.	Calau.	Niedrl.	Wassermühle zu Zwietow.

Digitized by Google

№	Bezeichnung der Ortschaften.	Zahl der Einwohner nach der Zählung von 1852.	Landräthlicher Kreis.	Nächstbelegene Post-Behörde.	Früheres Landesverhältniß.	Bemerkungen.
37	Mühle, Ober-	2	Calau.	A.-Döbern.	Niedrl.	Wassermühle zu Luckaitz.
38	Mühle, Unter-	6	desgl.	desgl.		desgl.
39	Naundorfb. Senftenberg	239	desgl.	Ruhland.	Kursachsen.	Dorf z. Rent-Amte Senftenberg.
40	Pesnitzmühle	9	desgl.	desgl.		Wassermühle zu Naundorf.
41	Petrensmühle	10	desgl.	Senftenb.		Wassermühle zu Costebrau.
42	Rettchensdorf	111	desgl.	A.-Döbern.	Niedrl.	Dorf zu Neu-Döbern.
43	Saado	169	desgl.	Calau.		Dorf—Rittergut.
44	Saalhausen	283	desgl.	Senftenb.	Kurf.	Dorf z. Rent-Amte Senftenberg.
45	Särchen	140	desgl.	desgl.		desgl.
46	Sauo	266	desgl.	desgl.		desgl.
47	Schlabantmühle . . .	9	desgl.	Calau.	Niedrl.	Wassermühle zu Zwietow.
48	Schöllnitz	158	desgl.	A.-Döbern.		Dorf- Rittergut.
49	Scrockmühle	3	desgl.	Senftenb.	Kursachsen.	Wassermühle zu Meuro.
50	Schlischmühle	47	desgl.	desgl.		Wassermühle zu Costebrau.
51	Setzmühle	13	desgl.	Ruhland.		Wassermühle zu Naundorf.
52	Siegertsmühle	22	desgl.	A.-Döbern.	Niedrl.	Wasser-, Mahl- u. Papiermühle zu Alt-Döbern.
53	Tupk- oder Dupk-Mühle	11	desgl.	Senftenb.	Kurf.	Wassermühle zu Costebrau.
54	Weißagk bei Calau . .	121	desgl.	Calau.	Niedrl.	Dorf zu Schloß Drebkau.
55	Wormlage	625	desgl.	A.-Döbern.		Dorf—Rittergut.
56	Zschipkau	280	desgl.	Mückenb.	Kurf.	Dorf zu Mückenberg.
57	Zschornegosda.	403	desgl.	desgl.		Dorf z. Rent-Amte Senftenberg.
58	Zwietow	67	desgl.	Calau.	Niedrl.	Dorf zu Schloß Drebkau.
	Summa	7674				

Digitized by Google

№	Bezeichnung der Ortschaften.	Zahl der Einwohner nach der Zählung von 1832.	Landräthlicher Kreis.	Nächstbelegene Post-Behörde.	Früheres Landesverhältniß.	Bemerkungen.
	XIV. **Kreisgericht zu Zielenzig.**					
	a. Städte:					
1	Königswalde	1402	Sternberg.	Gleißen.	Neumark.	
2	Lagow	432	desgl.	Lagow.	desgl.	Zum Rent-Amte Lagow.
3	Schermeisel . . . . . mit	818	desgl.	Schermeisel.	Großherzogthum Posen.	
	Brückenhof	—	. . . . .	. . . . .		Vorwerk.
	Niederhof.	—	. . . . .	. . . . .		desgl.
4	Zielenzig . . . . . mit	5162	Sternb.	Zielenzig.		Kreisstadt.
	Auguſtenwald . . .	6	. . . . .	. . . . .		Forsthaus.
	b. Ländliche Ortschaften:					
1	Adolphsruhe oder Armesleben.	16	Sternb.	Sternb.		Vorwerk z. Kemnath.
2	Altenhof	92	desgl.	Waldowstrenk.		Vorw. z. Reitzenstein.
3	Altona	135	desgl.	desgl.		Colonie-Dorf zu Hammer.
4	Arensdorf	337	desgl.	Zielenzig.		Dorf—Rittergut.
5	Armesleben, ſ. Adolphsruhe.					
6	Beatenwalde, auch Neuerkrug	213	desgl.	Krieſcht.		Colonie-Dorf zu Neuwalde.
7	Berg, ſ. Falkenberg.					
8	Berg-Colonie	58	desgl.	Gleißen.		Col.-Dorf z. Rittergut Königswalde.
9	Bergmühle	12	desgl.	Zielenzig.		Waſſermühle zu Herzogswalde.
10	Berg-Vorwerk.	58	desgl.	Gleißen.		Vorw. z. Rittergut Königswalde.
11	Breesen.	267	desgl.	Zielenzig.		Dorf z. Rent-Amte Lagow.
12	Buchmühle	17	desgl.	Lagow.		Waſſermühle zu Neu-Lagow.

Digitized by Google

№	Bezeichnung der Ortschaften.	Zahl der Einwohner nach der Zählung von 1852.	Landräthlicher Kreis.	Nächstbelegene Post-Behörde.	Früheres Landesverhältniß.	Bemerkungen.
13	Buchspring	12	Sternb.	Lagow.	Neumark.	Forsthaus zu Groß-Kirschbaum.
14	Burschen	344	desgl.	desgl.		Dorf z. Rent-Amte Lagow.
15	Corritten	387	desgl.	Sternb.		desgl.
16	Corrittener Theerofen .	9	desgl.	desgl.		Zum Rent-Amte Lagow gehörig.
17	Dammbusch	310	desgl.	Waldowstr.		Colonie-Dorf zu Neuwalde.
18	Egelphul	8	desgl.	Lagow.		Etablissement zu Groß-Kirschbaum.
19	Ernestinenberg	131	desgl.	Waldowstr.		Colonie-Dorf zu Reitzenstein.
20	Falkenberg	35	desgl.	Lagow.		Vorwerk z. Schloß Lagow.
21	Fasanen-Krug	15	desgl.	Gleißen.		Etablissement zu Gleißen.
22	Gehauenstein	78	desgl.	desgl.		Vorw. u. Colonie zu Gleißen.
23	Gerpel	15	desgl.	Waldowstr.		Colonie z. Neuwalde.
24	Gleißen	972	desgl.	Gleißen.		Dorf u. Badeort — Rittergut.
25	Grabow	188	desgl.	Sternb.		Dorf—Rittergut.
26	Grochow	346	desgl.	Schermeisel.	Großherzogthum Posen.	desgl.
27	Grunow bei Lagow . .	134	desgl.	Lagow.	Neumark.	Dorf z. Rent-Amte Lagow.
28	Grunow	18	desgl.	desgl.		Vorwerk zu Stock.
29	Hammer	938	desgl.	Waldowstr.		Dorf — 3 Ritterguts-Antheile.
30	Harte	16	desgl.	Lagow.		Vorwerk z. Schloß Lagow.
31	Helminenwalde	18	desgl.	Gleißen.		Vorwerk zu Gleißen.
32	Herzogswalde	323	desgl.	Zielenzig.		Dorf—Rittergut.
33	Jonashof	22	desgl.	desgl.		Zu Ostrow gehörig.
34	Kalkmühle	6	desgl.	Waldowstr.		Wasserm. z. Költschen.
35	Kalkofen	21	desgl.	Lagow.		Etabl. z. Rent-Amte Lagow.
36	Kemnath	176	desgl.	Sternb.		Dorf — 2 Ritterg.
37	Kirschbaum, Groß- . .	335	desgl.	Lagow.		Dorf — 1 Ritterg.-Antheil, 1 Antheil z. Rent-Amte Lagow.

Digitized by Google

№	Bezeichnung der Ortschaften.	Zahl der Einwohner nach der Zählung von 1852.	Landräthlicher Kreis.	Nächstbelegene Post-Behörde.	Früheres Landesverhältniß.	Bemerkungen.
38	Költschen	969	Sternb.	Waldowstr.	Neumark.	Dorf i. 4 Guts-Anth.
39	Königswalde, Dom.	69	desgl.	Gleißen.		Rittergut.
40	Krug, Neuer, s. Beatenwalde.					
41	Lagow	24	desgl.	Lagow.		Schloß mit Vorwerk Falkenberg u. Harte, 1 Rittergut.
42	Lagow, Neu-	249	desgl.	desgl.		Dorf z. Rent-Amte Lagow.
43	Langenfeld	334	desgl.	Zielenzig		desgl.
44	Langenpfuhl	439	desgl.	Lagow.		desgl.
45	Lindengrund	6	desgl.	desgl.		Forsth. zu Grunow.
46	Lindow	372	desgl.	desgl.		Dorf 1 Anth. adl., 1 Anth. z. Rent-Amte Lagow.
47	Malkendorf	420	desgl.	desgl.		Dorf z. Rent-Amte Lagow.
48	Malsow	229	desgl.	Zielenzig.		Dorf—Rittergut.
49	Marienwalde	25	desgl.	desgl.		Vorwerk zu Herzogswalde.
50	Mauskow	522	desgl.	Limmritz.		Dorf z. Rent-Amte Sonnenburg.
51	Meckow	344	desgl.	Zielenzig.		desgl.
52	Mißgunst	31	desgl.	Sternb.		Vorwerk z. Wallwitz.
53	Müllersthal	24	desgl.	desgl.		Papierm. z. Kemnath.
54	Neudorf	364	desgl.	Waldowstr.		Dorf—Rittergut.
55	Neumühle	33	desgl.	Zielenzig.		Wassermühle zu Langenfeld.
56	Neumühle	6	desgl.	Lagow.		Wassermühle zu Spiegelberg.
57	Neuwalde	446	desgl.	Waldowstr.		Dorf—Rittergut.
58	Osterwalde	107	desgl.	desgl.		desgl.
59	Ostrow	503	desgl.	Zielenzig		Dorf z. Rent-Amte Lagow.
60	Peiskerleuch	12	desgl.	Waldowstr.		Vorwerk zu Rauden.
61	Petersdorf	378	desgl.	Lagow.		Dorf z. Rent-Amte Lagow.
62	Posersfelde	79	desgl.	Gleißen.		Vorwerk zu Gleißen.
63	Postumkrug	11	desgl.	Waldowstr.		Forsth. zu Rauden.
64	Rauden	316	desgl.	desgl.		Dorf—Rittergut.
65	Reichen	262	desgl.	Zielenzig		Dorf z. Rent-Amte Lagow.

Digitized by Google

№	Bezeichnung der Ortschaften.	Zahl der Einwohner nach der Zählung von 1852.	Landräthlicher Kreis.	Nächstbelegene Post-Behörde.	Früheres Landesverhältniß.	Bemerkungen.
66	Reitzenstein	145	Sternb.	Waldowstr.	Neumark.	Vorw. zu Hammer.
67	Rothehirsch	4	desgl.	desgl.		Försterei zu Osterwalde.
68	Ruheinmal	12	desgl.	desgl.		Forsthaus zu Sophienwalde.
69	Scheiblersburg	368	desgl.	Kriesch.		Colonie-Dorf zu Neuwalde.
70	Schönow	586	desgl.	Lagow.		Dorf—Rittergut.
71	Schönwalde	238	desgl.	Zielenzig.		desgl.
72	Seeren	448	desgl.	Lagow.		Dorf z. Rent-Amte Lagow.
73	Selchow	326	desgl.	desgl.		Dorf—Rittergut.
74	Sophienwalde.	273	desgl.	Waldowstr.		Adl. Gut u. Colonie-Dorf.
75	Spiegelberg.	232	desgl.	Lagow.		Dorf z. Rent-Amte Lagow.
76	Spiegelberger, auch Teufelsvorwerk.	33	desgl.	desgl.		Privat-Vorwerk.
77	Stock.	60	desgl.	desgl.		Adl. Vorwerk.
78	Streitwalde.	355	desgl.	Kriesch.		Colonie-Dorf zu Neuwalde.
79	Stubbenhagen	57	desgl.	Waldowstr.		Adl. Vorwerk—Rittergut.
80	Taubenmühle	11	desgl.	Lagow		Wassermühle zu Spiegelberg.
81	Tauerzig	235	desgl.	Zielenzig.		Dorf z. Rent-Amte Lagow.
82	Tempel	539	desgl.	Schermeissel.		desgl.
83	Teuer	31	desgl.	Zielenzig.		Vorw. zu Arensdorf.
84	Teufels-Vorwerk, siehe Spiegelberger-Vorw.					
85	Trebow	376	desgl.	desgl.		Dorf z. Rent-Amte Sonnenburg.
86	Trebower Försterei . .	8	desgl.	desgl.		Förster-Etablissem. zu Trebow.
87	Treplin	31	desgl.	Waldowstr.		Erbzinsgut zu Neuwalde.
88	Trinkomala	16	desgl.	Zielenzig.		Krug zu Arensdorf.
89	Tschentsch.	24	desgl.	Waldowstr.		Vorw. z. Rittergut Königswalde.
90	Ulrika	11	desgl.	Sonnenb.		Etabl. z. Rent-Amte Sonnenburg.

Digitized by Google

№	Bezeichnung der Ortschaften.	Zahl der Einwohner nach der Zählung von 1852.	Landräthlicher Kreis.	Nächstbelegene Post-Behörde.	Früheres Landesverhältniß.	Bemerkungen.
91	Waldowstrenk	293	Sternb.	Waldowstr.	Neumark.	Vorw., Post-Exp. u. Glash. zu Hammer.
92	Wallwitz	305	desgl.	Sternb.		Dorf—Rittergut.
93	Waltershof	12	desgl.	Zielenzig.		Zu Ostrow gehörig.
94	Wandern	181	desgl.	desgl.		Dorf—Rittergut.
95	Weiberwerder	37	desgl.	Waldowstr.		Colonie-Dorf zu Reitzenstein.
96	Weiche	21	desgl.	desgl.		Vorwerk z. Neudorf.
97	Wilhelmshof	5	desgl.	Zielenzig.		Forsth. zu Tauerzig.
98	Wilhelmsthal	51	desgl.	Waldowstr.		Colonie-Dorf zu Osterwalde.
	Summa	25780				
	Kreisgerichts-Deputation zu Sonnenburg.					
	a. Städte:					
1	Sonnenburg	3582	Sternb.	Sonnenb.		
	b. Ländliche Ortschaften:					
1	Albrechtsbruch.	538	desgl.	Kriescht.		Coloniedorf z. Rent-Amte Sonnenburg.
2	Anapolis	10	desgl.	Limmritz.		Colonie, desgl.
3	Baudachswerder. . . .	53	desgl.	Sonnenb.		Brw. z. Dom.-Pacht-Amte Sonnenburg.
4	Beaulieu	600	desgl.	Kriescht.		Col.-Dorf z. Rent-Amte Sonnenburg.
5	Bostanienwerder. . . .	11	desgl.	desgl.		Vorw. z. Gr.-Louisa.
6	Breisach	6	desgl.	Sonnenb.		Col. z. Rent-Amte Sonnenburg.
7	Brenkenhofsfleiß . . .	602	desgl.	Kriescht.		Col.-Dorf, desgl.
8	Ceylon	75	desgl.	desgl.		desgl.
9	Charlestown.	7	desgl.	Sonnenb.		Colonie, desgl.
10	Corsica	190	desgl.	Kriescht.		Erbz.-Gut u. Col.-Dorf z. Rent-Amte Sonnenburg.
11	Dresden, Neu-	368	desgl.	desgl.		Col.-Dorf z. Rent-Amte Sonnenburg.
12	Florida	21	desgl.	Limmritz.		Colonie, desgl.
13	Frauenwerder	10	desgl.	Kriescht.		Forsth. z. Stuttgardt.

Digitized by Google

№	Bezeichnung der Ortschaften.	Zahl der Einwohner nach der Zählung von 1852.	Landräthlicher Kreis.	Nächstbelegene Post-Behörde.	Früheres Landesverhältniß.	Bemerkungen.
14	Freiberg	230	Sternb.	Limmritz.	Neumark.	Col.-Dorf z. Rent-Amte Sonnenburg.
15	Friedrich der Große .	382	desgl.	Kriescht.		Col.-Dorf mit 1 Kgl. Först. z. Rent-Amt Sonnenburg.
16	Gartow	225	desgl.	Sonnenb.		Dorf z. Rent-Amte Sonnenburg.
17	Glauschdorf	213	desgl.	Limmritz.		Col.-Dorf, desgl.
18	Häuschenwerder . . .	113	desgl.	Kriescht.		Vorw. z. Gr.-Louisa.
19	Hampshire	259	desgl.	Limmritz.		Col.-Dorf z. Rent-Amte Sonnenburg.
20	Havannah.	37	desgl.	Kriescht.		Coloniez. Rent-Amte Sonnenburg.
21	Hedwigsau	36	desgl.	Limmritz.		Col. z. Neu-Limmritz.
22	Herrenwerder	11	desgl.	Sonnenb.		Dammmeisterhaus z. Dom. Sonnenburg.
23	Jamaica	355	desgl.	Limmritz.		Col.-Dorf z. Rent-Amte Sonnenburg.
24	St. Johannes	481	desgl.	Kriescht.		desgl.
25	Kriescht.	1361	desgl.	desgl.		Dorf mit 1 Königl. Dom.-Pacht-Amte ꝛc. zum Rent-Amte Sonnenburg.
26	Limmritz, Alt-	1140	desgl.	Limmritz.		Dorf z. Rent-Amte Sonnenburg.
27	Limmritz, Neu-	106	desgl.	desgl.		Col.-Dorf, desgl.
28	Louisa, Groß-	149	desgl.	Kriescht.		Erbz.-Gut u. Colonie-Dorf.
29	Louisa, Klein-	204	desgl.	desgl.		Col.-Dorf zu Groß-Louisa.
30	Ludolfshof	6	desgl.	desgl.		Etabl. zu Gr.-Louisa.
31	Malta	347	desgl.	desgl.		Col.-Dorf z. Rent-Amte Sonnenburg.
32	Mannheim	65	desgl.	desgl.		Erbz.-Gut u. Col.-Dorf z. Rent-Amte Sonnenburg.
33	Maryland.	44	desgl.	desgl.		Königl. Vorwerk zu Kriescht.
34	Maryland	328	desgl.	desgl.		Col.-Dorf z. Rent-Amte Sonnenburg.
35	Mirsenwerder	26	desgl.	Limmritz.		Coloniez. Rent-Amte Sonnenburg.

Digitized by Google

№	Bezeichnung der Ortschaften.	Zahl der Einwohner nach der Zählung von 1852.	Landräthlicher Kreis.	Nächstbelegene Post-Behörde.	Früheres Landesverhältniß.	Bemerkungen.
36	Degnitz	527	Sternb.	Limmritz.	Neumark.	Dorf z. Rent-Amte Sonnenburg.
37	Pensylvanien	206	desgl.	desgl.		Col.-Dorf, desgl.
38	Philadelphia	12	desgl.	desgl.		Colonie, desgl.
39	Priebrow	420	desgl.	Sonnenb.		Dorf, desgl.
40	Quebeck.	22	desgl.	Kriesch.		Colonie, desgl.
41	Saratoga.	296	desgl.	desgl.		Col.-Dorf z. Rent-Amte Sonnenburg.
42	Savannah	55	desgl.	desgl.		Colonie, desgl.
43	Schartowsthal	255	desgl.	desgl.		Erbzinsgut und Col.-Dorf.
44	Schleestädt	27	desgl.	Sonnenb.		desgl. z. Rent-Amte Sonnenburg.
45	Schwarzsee	21	desgl.	Limmritz.		Colonie z. Rent-Amte Sonnenburg.
46	Sonnenburg	372	desgl.	Sonnenb.		Kgl. Dom. = Pacht-Amt.
47	Sonnenburg					Königl. Rent-Amt.
48	Sonnenburg	778	desgl.	desgl.		Straf-Anstalt.
49	Stuttgardt	624	desgl.	Kriesch.		Colon.-Dorf z. Rent-Amte Sonnenburg.
50	Sumatra	172	desgl.	Limmritz.		desgl.
51	Tschernow o. Tschernow	1193	desgl.	Göritz.		Dorf zu Frauendorf.
52	Ulrikenthal	80	desgl.	Kriesch.		Col. zu Gr.-Louisa.
53	Woxfelde	556	desgl.	Limmritz.		Col.-Dorf z. Rent-Amte Sonnenburg.
54	York, Neu-	18	desgl.	Sonnenb.		Colonie z. Rent-Amte Sonnenburg.
55	Yorkstown	27	desgl.	desgl.		desgl.
56	Zelle	12	desgl.	Kriesch.		Vorwerk z. Domain.-Pacht-Amte Kriesch.
	Summa	17864				
	Kreisgerichts-Commission I. zu Drossen.					
	a. Städte:					
1	Drossen	4616	Sternb.	Drossen.		
	mit					
	Drägersluft	59	. . . . .	. . . . .		Kolonie.
	Hintermühle	7	. . . . .	. . . . .		Wassermühle.

Digitized by Google

№	Bezeichnung der Ortschaften.	Zahl der Einwohner nach der Zählung von 1802.	Landräthlicher Kreis.	Nächstbelegene Post-Behörde.	Früheres Landesverhältniß.	Bemerkungen.
	Linaberg	33	. . . .	. . . .	Neumark.	Etablissement.
	Lippenze	77	. . . .	. . . .		Erbpachts-Vorwerk.
	Mittelmühle	11	. . . .	. . . .		Wassermühle.
	Vormühle	14	. . . .	. . . .		desgl.
	Weidgarten	—	. . . .	. . . .		Etablissement.
	b. Ländliche Ortschaften:					
1	Buchholz	259	Sternb.	Drossen.		Dorf—Rittergut.
2	Frauenhof	28	desgl.	desgl.		Vorwerk zu Lieben.
3	Heinersdorf	295	desgl.	desgl.		Dorf z. Rent-Amte Sonnenburg.
4	Laubow	234	desgl.	Reppen.		desgl.
5	Lieben	327	desgl.	Drossen.		Dorf—Rittergut.
6	Liebenstein	42	desgl.	desgl.		Vorwerk zu Lieben.
7	Polenzig	370	desgl.	desgl.		Dorf zur Stadt Drossen.
8	Schmagorey	364	desgl.	desgl.		Dorf—Rittergut.
	Summa	6736				
	Kreisgerichts-Commission II. z. Drossen.					
	a. Städte:					
1	Göritz . . . . . mit Vorw. rechts d. Oder Vorw. links d. Oder	2100	Sternb.	Göritz.		
	b. Ländliche Ortschaften:					
1	Frauendorf	52	desgl.	desgl.		Dorf—mit d. Vorw. zu Göritz 1 Ritterg.
2	Grunow	231	desgl.	Drossen.		Dorf zur Stadt Drossen mit Lippenze u. Polenzig 1 Ritterg.
3	Hammermühle	9	desgl.	desgl.		Wassermühle zu Radach.
4	Johannenhof	—	desgl.	Limmritz.		Vorwerk zu Radach.
5	Kirschbaum, Klein- . .	258	desgl.	Drossen.		Dorf—Rittergut.
6	Läßig	307	desgl.	Göritz.		Dorf zu Frauendorf.

Digitized by Google

№	Bezeichnung der Ortschaften.	Zahl der Einwohner nach der Zählung von 1852.	Landräthlicher Kreis.	Nächstbelegene Post-Behörde.	Früheres Landesverhältniß.	Bemerkungen.
7	Oetscher	285	Sternb.	Göritz.		Dorf zu Frauendorf.
8	Radach	561	desgl.	Drossen.		Dorf—Rittergut.
9	Radacher Hammer. . .	27	desgl.	desgl.		Kupferhammer zu Radach.
10	Rade, Groß-	244	desgl.	Göritz.		Dorf zu Frauendorf.
11	Rade, Klein-	235	desgl.	Drossen.		desgl.
12	Säpzig	813	desgl.	Göritz.		desgl.
13	Seefeld.	296	desgl.	Drossen.		desgl.
14	Siegeshof.	22	desgl.	desgl.		Vorwerk zu Radach.
15	Spudlow	285	desgl.	Göritz.		Dorf zu Frauendorf.
16	Stenzig.	297	desgl.	desgl.		desgl.
17	Zerbow.	179	desgl.	Drossen.		Dorf z. Rent-Amte Frankfurt a. d. O.
18	Zweinert	198	desgl.	desgl.		Dorf zu Frauendorf.
	Summa	6876				
	Kreisgerichts-Commission I. z. Reppen.					
	a. Städte:					
1	Reppen . . . . . mit Schönfeldswunsch . . .	3385 10	Sternb. desgl.	Reppen. desgl.	Neumark.	
	b. Ländliche Ortschaften:					
1	Augustenmühle	42	desgl.	desgl.		Wasserm. z. d. Neuendorfer Etablissement.
2	Bottschow.	257	desgl.	desgl.		Dorf—Rittergut.
3	Buschmühle.	9	desgl.	desgl.		Wassermühle zu Kohlow.
4	Drenzig.	436	desgl.	desgl.		Dorf z. Rent-Amte Frankfurt a. d. O.
5	Gandern, Groß- . . .	684	desgl.	Sternb.		Dorf—Rittergut.
6	Gandern, Klein- . . .	207	desgl.	desgl.		desgl.
7	Kirchenvorwerk	6	desgl.	Reppen.		Vorwerk z. Drenzig.
8	Kohlow	418	desgl.	desgl.		Dorf—Rittergut.
9	Lübbichow, Groß- . .	303	desgl.	desgl.		Dorf z. Rent-Amte Frankfurt a. d. O.
10	Lübbichow, Klein- . . .	113	desgl.	desgl.		Dorf zu Kohlow.

Digitized by Google

№	Bezeichnung der Ortschaften.	Zahl der Einwohner nach der Zählung von 1852.	Landräthlicher Kreis.	Nächstbelegene Post-Behörde.	Früheres Landesverhältniß.	Bemerkungen.
11	Neuendorf	305	Sternb.	Reppen.		Dorf z. Rent-Amte Frankfurt a. d. O.
12	Neuendorf	37	desgl.	desgl.		Vorwerk zu Drenzig.
13	Sorge	11	desgl.	desgl.		Vorwerk zu Zohlow.
14	Zohlow	336	desgl.	desgl.		Dorf z. Rent-Amte Frankfurt a. d. O.
	Summa	6559				
	Kreisgerichts-Commission II. zu Reppen.					
	a. Städte:					
1	Sternberg . . . . . mit	1262	Sternb.	Sternb.		Stadt in 3 Anth. — 2 Rittergüter.
	Beckers Weiler . . .	7	. . . .	. . . .		Etablissement.
	Bierfäßchen	69	. . . .	. . . .		Vorwerk.
	Blankenburg	—	. . . .	. . . .		Erbpachtsgut.
	Brodnoth	23	. . . .	. . . .		Vorwerk.
	Forsthaus	5	. . . .	. . . .		
	Grundhof	87	. . . .	. . . .		Dominium.
	Hintermühle	22	. . . .	. . . .		Wassermühle.
	Lindners Colonie . .	11	. . . .	. . . .		Colonie.
	Löschkes Colonie . .	8	. . . .	. . . .		desgl.
	Mittelmühle	8	. . . .	. . . .		Wassermühle.
	Neidenburg, auch Hanfsuppe genannt	20	. . . .	. . . .		Vorwerk.
	Rosenthal	9	. . . .	. . . .		Colonie.
	Theerofen	26	. . . .	. . . .		
	Vormühle	29	. . . .	. . . .		Wassermühle.
	Wasserhof	51	. . . .	. . . .		Dominium.
	Witzes Colonie . . .	4	. . . .	. . . .		Colonie.
	Ziegelei-Vorwerk . .	14	. . . .	. . . .		Vorwerk.
	b. Ländliche Ortschaften:					
1	Auenmühle	8	Sternb.	Reppen.		Schneidemühle z. dem Neuendorfer Etabl.
2	Augustenhof	12	desgl.	Sternb.		Vorw. zu Leichholz.
3	Augustenmühle	9	desgl.	Reppen.		Zu Reppen gehörig.
4	Barschlauch	70	desgl.	Sternb.		Colonie zu Leichholz.
5	Beelitz	195	desgl.	Reppen.		Dorf—Rittergut.

Neumark.

Digitized by Google

№	Bezeichnung der Ortschaften.	Zahl der Einwohner nach der Zählung von 1852.	Landräthlicher Kreis.	Nächstbelegene Post-Behörde.	Früheres Landesverhältniß.	Bemerkungen.
6	Bergen	234	Sternb.	Ziebingen	Neumark.	Dorf—Rittergut.
7	Bieberteich	318	desgl.	Reppen.		desgl.
8	Charlottenfelde	11	desgl.	Sternb.		Etabl. zu Görbitsch.
9	Clauswalde	196	desgl.	Reppen.		Dorf—Rittergut.
10	Döbbernitz	369	desgl.	Sternb.		desgl.
11	Friedrichswille	154	desgl.	Reppen.		Erbz.-Gut u. Col.-Dorf.
12	Görbitsch	362	desgl.	Sternb.		Dorf—Rittergut.
13	Gräden	217	desgl.	Reppen.		desgl.
14	Gründen	4	desgl.	Ziebingen.		Borw. zu Sandow.
15	Grünhirsch	11	desgl.	Sternb.		Jägerhaus zu Döbbernitz.
16	Hammerkrug	5	desgl.	desgl.		Krug, desgl.
17	Heidemühle	14	desgl.	Reppen.		Wassermühle z. dem Neuendorfer Etabl.
18	Heidevorwerk	56	desgl.	desgl.		Vorwerk, desgl.
19	Hildesheim	219	desgl.	desgl.		Dorf—Rittergut.
20	Leichholz	560	desgl.	Sternb.		desgl.
21	Neuendorfer Etablissements	193	desgl.	Reppen.		Etabl. z. Rent-Amte Frankfurt a. d. O.
22	Neumühle	32	desgl.	desgl.		Wassermühle zu dem Neuendorfer Etabl.
23	Neuwelt	23	desgl.	desgl.		Etabl. und Forsthaus desgl.
24	Pinnow	263	desgl.	Sternb.		Dorf—Rittergut.
25	Polenzigerbruch	41	desgl.	Reppen.		Forsth. z. Neuendorf.
26	Reichenwalde	314	desgl.	desgl.		Dorf—Rittergut.
27	Reichenwalder Vorwerk	39	desgl.	desgl.		Vorwerk zu Reichenwalde.
28	Sandow	868	desgl.	Ziebingen.		Dorf—Rittergut.
29	Sierzig	32	desgl.	desgl.		Borw. zu Sandow.
30	Sophienthal	12	desgl.	Sternb.		Colonie zu Leichholz.
31	Sorge	11	desgl.	desgl.		Borw. z. Döbbernitz.
32	Steinfahrt	7	desgl.	Reppen.		Schankwirthschaft zu d. Neuendorfer Etabl.
33	Teichhaus	7	desgl.	desgl.		Etabl., desgl.
34	Tornow	307	desgl.	desgl.		Dorf—Rittergut.
35	Tuchwalken	12	desgl.	desgl.		Zu Reppen gehörig.
36	Wildenhagen	398	desgl.	desgl.		Dorf—Rittergut.
	Summa	7238				

Digitized by Google

№	Bezeichnung der Ortschaften.	Zahl der Einwohner nach der Zählung von 1852.	Landräthlicher Kreis.	Nächstbelegene Post-Behörde.	Früheres Landesverhältniß.	Bemerkungen.
	XV. Kreisgericht zu Züllichau.					
	a. Städte:					
1	Trebschen od. Friedrichshuld	284	Züllichau.	Züllichau.	Neumark.	Adl. Stadt.
2	Züllichau	5383	desgl.	desgl.		Kreisstadt.
	b. Ländliche Ortschaften:					
1	Allzunah	—	desgl.	desgl.		Wirthshaus z. Stadt Züllichau.
2	Angersau, siehe Auevorwerk.					
3	Apostelgarten	—	desgl.	desgl.		Etabl. zur Stadt Züllichau.
4	Appelei	8	desgl.	Leitersdorf.	Schles.	Etablissement zu Steinbach.
5	Appelei	14	desgl.	Schwiebus.		Etablissement zu Sckampe.
6	Aue-Vorwerk	13	desgl.	Züllichau.	Neum.	Vorwerk zu Mohsau.
7	Bäckermühle.	6	desgl.	Schwiebus.	Schles.	Wasserm. z. Sckampe.
8	Birk	26	desgl.	Züllichau.	Neum.	Colonie zu Borke.
9	Birk	16	desgl.	desgl.	desgl.	Vorwerk zu Borke.
10	Birk	25	desgl.	Schwiebus.		Vorw. zu Steinbach.
11	Birkholz	297	desgl.	desgl.	Schlesien.	Dorf, 1 Antheil zur Stadt Schwiebus, 1 Anth. z. Probstei daf.
12	Birkholzer Mühle . . .	21	desgl.	desgl.		Wollspinnerei und Tuchappret. zu Birkholz, Probstei-Anth.
13	Bleiche	7	Crossen.	Züllichau.		Erbp.-Etablissem. zu Pommerzig.
14	Bloine	38	Züllichau.	desgl.	Neumark.	Vorwerk zu Ostritz.
15	Blumberg, Groß- . . .	886	Crossen.	Leitersdorf.		Dorf—Rittergut.
16	Blumenberger Heideförsterei.	3	desgl.	desgl.		Försterei zu Groß-Blumberg.
17	Blumenberger Waldförstereiod. Oder-Vorw.	28	desgl.	desgl.		Vorwerk zu Groß-Blumberg.

Digitized by Google

№	Bezeichnung der Ortschaften.	Zahl der Einwohner nach der Zählung von 1852.	Landräthlicher Kreis.	Nächstbelegene Postbehörde.	Früheres Landesverhältniß.	Bemerkungen.
18	Blumberg, Klein- . . .	310	Crossen.	Leitersdorf.		Dorf und Vorwerk zu Groß-Blumberg.
19	Borke.	98	Züllichau.	Züllichau.	Neumark.	Rittergut.
20	Borke, Neu-	117	desgl.	desgl.		Colonie zu Borke.
21	Brand, auch Crummendorf	28	desgl.	desgl.		Vorw. — Rittergut.
22	Briese	189	Crossen.	desgl.		Dorf zu Pommerzig.
23	Buckow	525	Züllichau.	desgl.		Dorf in 4 Anth. — 3 Rittergüter.
24	Buschmühle	7	desgl.	desgl.		Wassermühle zu Klein-Schmölln.
25	Buschvorwerk	9	desgl.	desgl.		Vorwerk zu Klein-Schmölln.
26	Buschvorwerk	5	Crossen.	Leitersdorf.		Vorwerk zu Groß-Blumberg.
27	Buschvorwerk	4	Züllichau.	Schwiebus	Schles.	Vorwerk zu See-Lässgen.
28	Crummendorf, 1. Anth.	224	desgl.	Züllichau.	Neumark.	Dorf z. Rent-Amte Züllichau, die Bauergüter zur Stadt.
29	Crummendorf, 2. Anth.	142	desgl.	desgl.		Dorf—Rittergut.
30	Crummendorfer Vorw., s. Brand.					
31	Dammer, Klein- . . .	302	desgl.	Schwiebus	Schlesien.	Dorf mit Mühlen u. Försterei — Ritterg.
32	Dammer, Klein- . . .	10	desgl.	desgl.		Colonie zum Dorfe Klein-Dammer.
33	Dornau	210	desgl.	Züllichau		Dorf zu Schönfeld.
34	Eichmühle	23	desgl.	desgl.	Neum.	Wasserm. zu Paltzig.
35	Eugenshof	9	desgl.	desgl.	desgl.	Vorwerk zu Nickern.
36	Ewaldsthal	10	desgl.	Schwiebus.	Schles.	Vorw. zu Kutschlau.
37	Federkrug.	10	desgl.	Züllichau.		Krug zu Paltzig.
38	Federmühle	19	Crossen.	Leitersdorf.	Neum.	Wasserm. zu Groß-Blumberg.
39	Florensberg	5	Züllichau.	Züllichau		Vorw. zu Schmölln.
40	Friedrichsfelde.	53	desgl.	Schwiebus	Schles.	Dorf zu Rissen.
41	Friedrichstabor	50	desgl.	desgl.		Colonie zu Nackau.
42	Friedrichswerder . . .	154	desgl.	desgl.		Colonie zu Wilkau.
43	Gipsthal	60	desgl.	Züllichau.	Neum.	Etablissement zu Tzschicherzig.
44	Glauchow.	869	desgl.	desgl.		Dorf z. Rent-Amte Züllichau.

Digitized by Google

№	Bezeichnung der Ortschaften.	Zahl der Einwohner nach der Zählung von 1852.	Landräthlicher Kreis.	Nächstbelegene Postbehörde.	Früheres Landesverhältniß.	Bemerkungen.
45	Glogsen.	176	Züllichau.	Züllichau.		Dorf—Rittergut.
46	Glogsensches Vorwerk .	46	desgl.	desgl.		Vorwerk zu Glogsen.
47	Goltzen	264	desgl.	desgl.		Dorf mit Mühlen u. Vorwerk — Ritterg.
48	Gröschelfähre	5	desgl.	desgl.	Neumark.	Einzelnes Haus zu Groß-Schmölln.
49	Großmühle	11	desgl.	desgl.		Wasserm. z. Nieder-Guhren.
50	Guhren, Ober-	74	desgl.	desgl.		Dorf — 2 Rittergüter.
	„ Nieder- . . .	65	desgl.	desgl.		
51	Hammer	67	desgl.	Schwiebus.	Schles.	Dorf—Rittergut.
52	Harthe	111	desgl.	Züllichau.	Neum.	Dorf—Rittergut.
53	Harthe	34	desgl.	desgl.	desgl.	Vorwerk zu Harthe.
54	Heidemühle	6	desgl.	Schwiebus.	Schles.	Wassermühle zu Kutschlau.
55	Heidemühle	14	desgl.	Züllichau.		Wassermühle zu Padligar.
56	Heidemühle	4	desgl.	desgl.		Wassermühle zu Paltzig.
57	Heidevorwerk, auch Ludwigshof	11	desgl.	desgl.		Vorwerk z. Langmeil.
58	Heidevorwerk, auch Struvens-Vorwerk .	27	desgl.	desgl.		Vorwerk zu Mohsau.
59	Heidevorwerk	14	desgl.	desgl.		Vorwerk z. Padligar.
60	Heidevorwerk od. Rothe-Vorwerk	27	desgl.	desgl.		Vorwerk zu Paltzig.
61	Heidevorwerk	—	desgl.	desgl.		Vorwerk zur Stadt Züllichau.
62	Heinersdorf, Lang- . .	282	desgl.	desgl.		Dorf—Rittergut.
63	Henriettenthal od. Louisenthal	26	desgl.	desgl.		Vorwerk z. Dorfe Trebschen.
64	Hinterkrug	14	desgl.	Schwiebus.	Schles.	Krug zu Schmarse.
65	Hintermühle.	7	desgl.	Züllichau.	Neum.	Wassermühle zu Mohsau.
66	Jehser	284	desgl.	Schwiebus.	Schles.	Dorf—Rittergut.
67	Kalkmühle.	—	desgl.	Züllichau.	Neum.	Wassermühle zu Paltzig.
68	Kaltzig	543	desgl.	desgl.		Dorf—Rittergut.
69	Kay.	394	desgl.	desgl.		desgl.
70	Keltschen	110	desgl.	Schwiebus.	Schles.	Dorf zu Wallmersdorf.

Digitized by Google

№	Bezeichnung der Ortschaften.	Zahl der Einwohner nach der Zählung von 1852.	Landräthlicher Kreis.	Nächstbelegene Postbehörde.	Früheres Landesverhältniß.	Bemerkungen.
71	Kesselsdorf	57	Züllichau.	Züllichau.	Neumark.	Col. zu Alt-Klemzig.
72	Kleinmühlenvorwerk, s. VorwerkKleinmühlen.					
73	Kleinvorwerk	3	desgl.	desgl.		Vorwerk zu Klein-Schmöllen.
74	Klemzig, Alt-	448	desgl.	desgl.		Dorf in 2 Anth.— Rittergut.
75	Klemzig, Neu-	55	desgl.	desgl.		Col. zu Alt-Klemzig.
76	Klippendorf	48	desgl.	Schwiebus.	Schles.	Dorf zu Rackau.
77	Klippkrug	5	desgl.	desgl.		Krug zu Klippendorf.
78	Klippvorwerk	6	desgl.	desgl.		Vorwerk zu Jehser.
79	Klippvorwerk	14	desgl.	desgl.		Vorwerk zu Rackau.
80	Krauschow	607	desgl.	Züllichau.	Neum.	Dorf in 6 Anth.— 3 Rittergüter.
81	Krebsmühle	6	Crossen.	desgl.		Wassermühle zu Pommerzig.
82	Kukawe	—	Züllichau.	desgl.		Vorw. zu Radewitsch.
83	Kupfermühle	7	desgl.	Schwiebus.	Schles.	Wassermühle zu Lanken.
84	Kutschlau	465	desgl.	desgl.	Schles.	Dorf—Rittergut.
85	Langegasse	201	desgl.	Züllichau.	Neum.	Dorf z. Rent-Amte Züllichau.
86	Langmeil	378	desgl.	desgl.		Dorf—Rittergut.
87	Lanken	186	desgl.	Schwiebus.	Schles	Dorf zu Schönfeld.
88	Lehngut	6	desgl.	Züllichau.	Neumark.	Vorwerk zu Alt-Klemzig.
89	Lochow	165	desgl.	desgl.		Dorf—Rittergut.
90	Löchels-Krug	7	desgl.	desgl.		Krug und Colonie zu Paltzig.
91	Louisenthal, s. Henriettenthal.					
92	Ludwigshof, s. Heidevorwerk.					
93	Minettenberg	10	desgl.	desgl.		Vorwerk z. Padligar.
94	Mißgunstkrug	12	desgl.	Schwiebus.	Schles.	Krug zu Rackau.
95	Mittelvorwerk	34	Crossen.	Leitersdorf.	Neum.	Vorwerk zu Groß-Blumberg.
96	Mittwalde	260	Züllichau.	Schwiebus.	Schles	Dorf zu Schönfeld.
97	Mittelvorwerk	46	Crossen.	Züllichau		Vorw. z. Pommerzig.
98	Modelvorwerk	4	Züllichau.	desgl.	Neum.	Vorwerk zu Buckow.
99	Mohsau	523	desgl.	desgl.		Dorf — 2 Ritterg.
100	Mühlbock	727	desgl.	Schwiebus.	Schles.	Dorf zu Schönfeld.

Digitized by Google

№	Bezeichnung der Ortschaften.	Zahl der Einwohner nach der Zählung von 1852.	Landräthlicher Kreis.	Nächstbelegene Post-Behörde.	Früheres Landesverhältniß.	Bemerkungen.
101	Neidkrug	4	Züllichau.	Schwiebus.		Krug zu Friedrichstabor.
102	Neuekrug	3	desgl.	desgl.	Schlesien.	Krug zu Schmarse.
103	Neuemühle, auch Sckamper Neuemühle . . .	10	desgl.	desgl.	Schlesien.	Wassermühle zu Kutschlau.
104	Neurode	14	desgl.	desgl.		Vorw. zu Schmarse.
105	Neuvorwerk	12	desgl.	Züllichau.	Neumark.	Vorwerk zu Lang-Heinersdorf.
106	Nickern	413	desgl.	desgl.	Neumark.	Dorf —2 Ritterg.
107	Oblath	191	desgl.	desgl.	Neumark.	Dorf—Rittergut.
108	Oderthal	25	desgl.	desgl.	Neumark.	Vorwerk zu Borke.
109	Odervorwerk, s. Blumberger Waldförsterei.					
110	Oppelwitz	190	desgl.	Schwiebus.	Schles.	Dorf — 1 Anth. z. Dom.-Amte Altenhof, 1 Anth. z. Wallmersdorf.
111	Ostritz	548	desgl.	Züllichau.	Neum.	Dorf—Rittergut.
112	Padligar	460	desgl.	desgl.	Neum.	desgl.
113	Paltzig	633	desgl.	desgl.	Neum.	desgl.
114	Pickels Vorwerk	20	desgl.	Leitersdorf.	Schles.	Vorw. zu Mittwalde.
115	Pommerzig	1184	Crossen.	Züllichau.	Neum.	Dorf—Rittergut.
116	Pommerziger Weinberg	4	desgl.	desgl.	desgl.	Etablissement zu Pommerzig.
117	Promnitzaue, siehe Viehweg.					
118	Rackau	330	Züllichau.	Schwiebus.	Schles.	Dorf—Rittergut.
119	Radewitsch	459	desgl.	Züllichau.	Neum.	desgl.
120	Reichels Vorwerk . . .	5	desgl.	desgl.	desgl.	Vorw. zu Langmeil.
121	Rentschen	350	desgl.	Schwiebus.	Schles.	Dorf zu Schönfeld.
122	Riegel	41	desgl.	Züllichau.	Neum.	Vorw. — Rittergut.
123	Riegersdorf	170	desgl.	Schwiebus.	Schles.	Dorf zu Schönfeld.
124	Rissen	240	desgl.	desgl.	desgl.	Dorf—Rittergut.
125	Rollmühle	27	Crossen.	Leitersdorf.	Neum.	Wassermühle und Etablissement zu Groß-Blumberg.
126	Rosinenberg	46	Züllichau.	Züllichau.	desgl.	Colonie zu Mohsau.
127	Rothevorwerk, s. Heidevorwerk.					
128	Ruhewohl, s. Vorwerk, großes.					

Digitized by Google

№	Bezeichnung der Ortschaften.	Zahl der Einwohner nach der Zählung von 1852.	Landräthlicher Kreis.	Nächstbelegene Post-Behörde.	Früheres Landesverpflichtniß.	Bemerkungen.
129	Rumenthal	8	Züllichau.	Züllichau.	Neum.	Vorwerk zu Lang-Heinersdorf.
130	Sawische	71	desgl.	Leitersdorf.	Schles.	Vorw. u. Colonie. zu Schönfeld.
131	Schanze	8	desgl.	Züllichau.	Neum.	Etablissement zu Glauchow.
132	Schlößchen, s. Waldvorwerk.					
133	Schmarse	547	desgl.	Schwiebus.	Schles.	Dorf—Rittergut.
134	Schmöllen, Groß- . . .	787	desgl.	Züllichau.		desgl.
135	Schmöllen, Klein- . . .	91	desgl.	desgl.	Neum.	Dorf und Vorwerk zu Groß-Schmölln.
136	Schneidemühlen-Vorw.	33	desgl.	desgl.		Vorwerk zu Kay.
137	Schönborn	194	desgl.	desgl.		Dorf—Rittergut.
138	Schöneiche	2	desgl.	desgl.		Vorwerk zu Kaltzig.
139	Schönfeld	319	desgl.	Leitersdorf.	Schles.	Dorf—m. Sawische 1 Rittergut.
140	Schwiebuser Gasse . .	116	desgl.	Züllichau.	Neum.	Dorf z. Rent-Amte Züllichau.
141	Sckampe	526	desgl.	Schwiebus.	Schles.	Dorf zu Schönfeld.
142	Sckamper Neumühle, s. Neumühle.					
143	Sorge, Groß-	36	desgl.	Züllichau	Neum.	Vorwerk zu Mohsau.
144	Sorge, Klein-					desgl.
145	Stadtvorwerk	—	desgl.	desgl.		Vorwerk zur Stadt Züllichau.
146	Steinbach	188	desgl.	Leitersdorf.	Schles.	Dorf—Rittergut.
147	Strauchvorwerk	6	desgl.	Schwiebus.	desgl.	Vorwerk zu Jehser.
148	Struvens Vorwerk, s. Heidevorwerk.					
149	Suppe	4	desgl.	Züllichau.	Neumark.	Vorwerk zu Nieder-Guhren.
150	Suppe	8	desgl	desgl.		Vorwerk zu Ober-Guhren.
151	Torne	12	desgl.	desgl.		Colonie zu Glauchow.
152	Trebschen	602	desgl.	desgl.		Dorf—Rittergut.
153	Tschammermühle . . .	22	desgl.	Schwiebus.	Schles.	Wassermühle zu Sckampe.
154	Tschicherzig	989	desgl.	Züllichau.	Neum.	Dorf—Rittergut.
155	Valeskahof	24	Crossen.	desgl.	desgl.	Vorwerk zu Pommerzig.

Digitized by Google

№	Bezeichnung der Ortschaften.	Zahl der Einwohner nach der Zählung von 1852.	Landräthlicher Kreis.	Nächstbelegene Post-Behörde.	Früheres Landesverhältniß.	Bemerkungen.
156	Viehweg, a. Promnitzaue	—	Züllichau.	Züllichau.	Neumark.	Erbp.-Etbl. z. Stadt Züllichau.
157	Vorwerk, Großes, auch Ruhewohl	13	desgl.	desgl.	Neumark.	Vorwerk zu Mohsau.
158	Vorwerk, Kleinmühlen-	52	desgl.	desgl.	Neumark.	Vorwerk zu Lochow.
159	Vorwerk, Kleinmühlen-	19	desgl.	desgl.	Neumark.	Vorwerk zu Kay.
160	Vorwerk, Neue	14	desgl.	Schwiebus.	Schles.	Vorwerk zu Rackau.
161	Vorwerk, Neue	9	desgl.	desgl.	desgl.	Vorw. zu Steinbach.
162	Waldkrug	5	desgl.	Züllichau.	Neum.	Krug zu Tschicherzig.
163	Waldvorw., a. Schlößchen	31	desgl.	desgl.	Neum.	Vorwerk zu Kay.
164	Walkvorwerk	26	desgl.	desgl.	Neum.	Vorwerk zu Nieder-Guhren.
165	Wallmersdorf	305	desgl.	Schwiebus.	Schles.	Dorf—Rittergut.
166	Wellig, auch Walk . .	—	desgl.	Züllichau.	Neumark.	Vorwerk zu Guhren.
167	Welt, Neue-	—	desgl.	desgl.	Neumark.	Wirthshaus z. Stadt Züllichau.
168	Zetten	22	desgl.	desgl.	Neumark.	Etablissement zu Padligar.
169	Züllichauer Etablissem.	973	desgl.	desgl.	Neumark.	Zur Stadt Züllichau gehörig.
170	Züllichauer Ob.-Weinb.				Neumark.	desgl.
171	Züllichauer Unt.-Weinb.				Neumark.	desgl.
	Summa	28834				
	Kreisgerichts-Commission I. zu Schwiebus.					
	a. Städte:					
1	Schwiebus	5218	Züllichau.	Schwiebus.	Schlesien.	Kreisstadtm. Schloß.
	b. Ländliche Ortschaften:					
1	Salkau	378	desgl.	desgl.	Schlesien.	Dorf zur Stadt Schwiebus.
2	Salkauer Weinberge .	66	desgl.	desgl.	Schlesien.	Weinbergshäuser zu Salkau.
3	Schwiebus	52	desgl.	desgl.	Schlesien.	Burglehn — Rittergut.
	Summa	5714				

Digitized by Google

№	Bezeichnung der Ortschaften.	Zahl der Einwohner nach der Zählung von 1852.	Landräthlicher Kreis.	Nächstbelegene Post-Behörde.	Früheres Landesverhältniß.	Bemerkungen.
	Kreisgerichts-Commission II. zu Schwiebus.					
	a. Städte:					
1	Liebenau	962	Züllichau.	Liebenau.		Fleckenz. Dom.-Amte
	mit					Paradies.
	Henschke's Colonie .	18	. . . .	. . . .		Colonie.
	Hornsmühle	7	. . . .	. . . .		Wassermühle.
	Kupferhammermühle	16	. . . .	. . . .		desgl. und Vorwerk.
	Walkmühle	28	. . . .	. . . .		Wasser-, Mahl- und Walkmühle.
	Richtergut	30				
	b. Ländliche Ortschaften:					
1	Angelmühle	22	Züllichau.	Schwiebus.		Windmühle zu Merzdorf.
2	Beatenfeld	15	desgl.	desgl.		Colonie z. Kutschlau.
3	Beatenfeld	8	desgl.	desgl.		Vorwerk zu Kutschlau.
4	Birk	8	desgl.	desgl.		Vorwerk z. Koppen.
5	Birk	7	desgl.	desgl.		Vorwerk zu Möstchen.
6	Blankensee	99	desgl.	desgl.		Dorf mit Försterei zu Kutschlau.
7	Blankfeld	130	desgl.	desgl.		Dorf zu Kutschlau.
8	Buschvorwerk	14	desgl.	desgl.		Vorwerk zur Stadt Schwiebus.
9	Charlottenhof	12	desgl.	desgl.		Vorwerk zu Niedewitz.
10	Friedrichsläsgen, auch Läsgen, Friedrichs-	57	desgl.	desgl.		Colonie zu Seeläsgen.
11	Goldbach	53	desgl.	desgl.		Dorf zu Kutschlau.
12	Grädit	351	desgl.	desgl.		Dorf—Rittergut.
13	Grünebaumkrug	4	desgl.	desgl.		Krug zu Muschten.
14	Grunwald	48	desgl.	desgl.		Colonie zu Starpel.
15	Grunwald	35	desgl.	desgl.		Vorwerk zu Starpel.
16	Heinersdorf, Klein- . .	163	desgl.	desgl.		Dorf—Rittergut.
17	Herrmannshof	52	desgl.	desgl.		Tuchfabrik zu Neudörfel.

Schlesien.

Digitized by Google

№	Bezeichnung der Ortschaften.	Zahl der Einwohner nach der Zählung von 1852.	Landräthlicher Kreis.	Nächstbelegene Post-Behörde.	Früheres Landesverhältniß.	Bemerkungen.
18	Johannisthal	8	Züllichau.	Schwiebus.		Etabl. zu Witten.
19	Jordan	627	desgl.	desgl.		Dorf und Vorwerk zum Domain.-Amte Altenhof.
20	Kleinvorwerk, s. Vorwerk, Klein-.					
21	Koppen	333	desgl.	desgl.		Dorf—Rittergut.
22	Koppener Forsthaus .	5	desgl.	desgl.		Zu Koppen gehörig.
23	Laesgen, Friedrichs-, s. Friedrichsläsgen.					
24	Laesgen, See-, auch See-läsgen	224	desgl.	desgl.		Dorf—Rittergut.
25	Leimnitz	450	desgl.	desgl.		desgl.
26	Lintricht	6	desgl.	desgl.		Vorwerk zu Wutschdorf.
27	Lugau	207	desgl.	desgl.		Dorf—Rittergut.
28	Merzdorf	363	desgl.	desgl.		desgl.
29	Möstchen	496	desgl.	desgl.		desgl.
30	Mückvorwerk	5	desgl.	desgl.		Vorwerk zu Klein-Heinersdorf.
31	Muschten	536	desgl.	desgl.		Dorf—Rittergut.
32	Neudörfel	327	desgl.	desgl.		desgl.
33	Neuhöfgen	280	desgl.	desgl.		Dorf und Vorwerk zum Domain.-Amte Altenhof.
34	Neukrug	8	desgl.	desgl.		Krug zu Wutschdorf.
35	Niedewitz	315	desgl.	desgl.		Dorf—Rittergut.
36	Oggerschütz	342	desgl.	desgl.		desgl.
37	Pinnvorwerk	5	desgl.	desgl.		Vorwerk zu Möstchen.
38	Quellmühle	4	desgl.	desgl.		Wassermühle zu Rietschütz.
39	Quellmühle	7	desgl.	Liebenau.		Wassermühle zu Starpel.
40	Rietschütz	314	desgl.	Schwiebus.		Dorf—Rittergut.
41	Rinnersdorf	391	desgl.	desgl.		Dorf z. Dom.-Amte Altenhof, das Vorw. 1 Rittergut.
42	Rohrmühle	8	desgl.	desgl.		Wassermühle zu Rietschütz.
43	Seeläsgen, s. Laesgen, See-.					

Schlesien.

Digitized by Google

№	Bezeichnung der Ortschaften.	Zahl der Einwohner nach der Zählung von 1852.	Landräthlicher Kreis.	Nächstbelegene Post-Behörde.	Früheres Landesverhältniß.	Bemerkungen.
44	Seevorwerk	8	Züllichau.	Schwiebus.	Schlesien.	Vorwerk zu Wilkau.
45	Starpel	392	desgl.	Liebenau.		Dorf—Rittergut.
46	Steinvorwerk	5	desgl.	Schwiebus.		Vorwerk zu Wilkau.
47	Stentsch	850	desgl.	desgl.		Dorf — 2 Ritterg.
48	Ulbersdorf	390	desgl.	desgl.		Dorf zu Schönfeld.
49	Vorwerk, Klein- . . .	8	desgl.	desgl.		Vorwerk zu Wutschdorf.
50	Vorwerk, Neue- . . .	4	desgl.	desgl.		
	und Waldvorwerk .	17	desgl.	desgl.		Vorwerkz. Muschten.
51	Vorwerk, Neue- . . .	7	desgl.	desgl.		Vorwerk z. Starpel.
52	Waldvorwerk, s. Vorwerk, Neue.					
53	Waldvorwerk od. Wasserfuppe	10	desgl.	desgl.		Vorwerkz. Möstchen.
54	Wilkau	337	desgl.	desgl.		Dorf—Rittergut.
55	Witten	118	desgl.	desgl.		desgl.
56	Wutschdorf	214	desgl.	desgl.		desgl.
57	Zion	28	desgl.	desgl.		Vorwerkz. Muschten.
	Summa	9788				

Digitized by Google

Register

zu dem

Ortschafts-Verzeichnisse

des

Appellationsgerichts-Bezirks Frankfurt a/O.

Mit Angabe der Seitenzahlen.

A.

Aarhorst. 41.
Adamsdorf. 96.
Adamsschänke. 116.
Adolphsruhe. 66. 131.
Agneshof. 63.
Albertinenburg. 98.
Albertinenhof. 17.
Albrechtsbruch. 135.
Albrechtsdorf. 102.
Albrechtsthal. 66.
Alexandersdorf. 66.
Allzunah. 142.
Almosen. 126.
Althof, (der). 7.
Altemühle. 45.
Altenfließ. 34.
Altenhof. 131.
Altenkirchen. 59.
Alteno. 75.
Altensorge. 66.
Althammer. 110.
Althütte. 38.
Althütter Theeroſen und Ziegelei. 38.
Altnau. 89.
Altona. 131.
Altwasser. 112.
Altwasser, Klein-. 112.
Alvensleben, Nied. u. Ob. 66.
Amalienhof. 48. 60.
Amandusdorf. 128.
Ampfurth. 125.
Amtitz. 52.
Amtsanbau. 120.
Amtsfischerei. 7.
Amtsfreiheit. 52. 126.
Amtsmühle. 126.
Amtsweinberg. 1.
Anapolis. 135.
Andreasmühle. 23. 75.
Angelmühle. 149.
Angersau. 142.
Annenaue. 66.
Anspach, Neu-. 41.
Antoinettenluſt. 66.
Antoinettenruh. 52.
Antonienhof. 7.
Apoſtelgarten. 142.
Appellei. 142.
Appels-Schneidemühle. 49.
Arensdorf. 31. 131.
Arenzhayn. 85.
Armesleben. 131.
Arnoldshof. 96.
Arnsdorf. 125.
Arnswalde. 37.
Arnswalder Försterei und Ziegelei. 38.
Atterwasch. 52.
Auenmühle. 140.
Auenwalde. 45.
Auenweide. 45.
Auevorwerk. 142.
Auguſtenaue. 31.
Auguſtenhöhe. 7.
Auguſtenhof. 100. 140.
Auguſtenmühle. 139. 140.
Auguſtenwald. 131.
Auguſtwalde. 50. 52.
Aukrug. 7.
Aumühle. 7.
Auras. 1.
Aurith. 23.
Aurither Vorwerk. 57.

B.

Baabow. 1.
Babben. 83.
Babin. 63.
Babin, Halbe. 63.
Babo. 110.
Bademeusel, Gr. u. Kl. 106.
Bäckermühle. 23. 102. 142.
Bärenbruch. 42. 60.
Bärenbrück. 1.
Bärenklau. 52.
Bärfelde. 20. 99.
Bärfelder große Mühle. 20.
Bärhäuſer. 125.
Bärmühle. 120.
Bärwalde. 19. 116.
Bärwinkel. 17.
Bagenz. 116.
Bahnhof. 48. 50.
Bahnsdorf. 126.
Bahren. 106.
Bahren, Gr. u. Kl. 83.
Bahrenort. 45.
Bahrfelde. 59.
Bahro. 58.
Bahroldsmühle. 91.
Balkow. 23.
Ballackmühle. 116.
Balz, 66.
Baransmühle. 128.
Barbutz. 116.
Barnickshof. 44.
Baronen. 7.
Barschlauch. 140.
Barschwerder. 66.
Barzig. 128.
Barzlin. 93.
Basta. 17.
Batho. 90.
Batow. 101.
Batzlow. 21.
Baubach. 112.
Baubacher Hinter- u. Vorderbuden. 7.
Baubachswerder. 135.
Bauermühle. 126.
Bauersberg. 23.
Baum, Grüne-. 102.
Baumgarten. 38.
Baumühle. 123.
Bawert. 63.
Bayenz. 116.

Digitized by Google

Bayersberg. 17.
Bayershorst. 66.
Beatenfeld. 149.
Beatenwalde. 131.
Beaulieu. 135.
Beckers-Weiler. 140.
Beelitz. 140.
Beelitz, Alt- u. Neu-, mit Hegemeisterei, Wasser- und Windmühle. 42.
Beerenbusch. 29.
Beerfelde. 27.
Beesdau. 75.
Beesgen. 52.
Behlendorf. 31.
Behlow. 91.
Beitzsch. 110.
Belgen. 60.
Belkau. 113.
Bellevue. 1.
Bellin. 60.
Belluchen. 60.
Belten. 94.
Benau. 102.
Benschbude. 7.
Berendtsfelde. 99.
Berg. 7. 131.
Bergdorf. 42.
Berge. 107.
Bergen. 76. 120. 141.
Bergenfelde. 14.
Bergenhorst. 66.
Bergförsterei. 94.
Bergcolonie. 66. 131.
Berglake. 66.
Bergmühle. 47. 126. 131.
Bergoben. 66.
Bergschäferei. 31.
Bergschänke. 76.
Bergvorwerk. 7. 33. 131.
Berkenbrück. 29.
Berkenbrügge. 38.
Berkenbrügger Theerofen. 45.
Berkenwerder. 66.
Berlin, — zur Stadt. 23.
Berlinchen. 98.
Berlinermühle. 123.
Berloge. 7.
Berndshöhe. 99.
Berneuchen. 96.
Bernhardinenhof. 66.
Bernickow. 60.
Bernsdorf. 114. 120.
Bernsee. 50.
Bernstein. 99.
Berthelsdorf. 102.
Bethanie. 52.
Bethanien. 47.
Betten. 84.
Beucho, Groß- u. Klein. 93.
Beutnitz, Alt- u. Neu. 7.
Beyersdorf. 67.
Biebersdorf. 86.
Bieberteich. 141.
Biegen. 30.
Biegenbrück. 30.
Biehlen. 125.
Biele. 7.
Bielow. 7.
Bienenwerder. 31.
Bierfäßchen. 140.
Billendorf. 102.
Bindow. 8.
Birk. 142. 149.
Birkbruch. 34. 45.
Birkbusch. 14.
Birkenberge. 107.
Birkendorf. 8.
Birkenhaynchen. 87.
Birkholz. 34. 63. 64. 142.
Birkholzer Mühle. 142.
Bischdorf. 94.
Bischofssee. 23.
Blankenburg. 140
Blankenfelde. 63.
Blankensee. 149.
Blankfeld. 149.
Blasdorf. 91.
Blaßdorf. 116.
Bleiche. 142.
Blessin, Alt- u. Neu. 20.
Bleyen, Alt- u. Neu-. 14.
Blochbude. 8.
Blockwinkel. 67.
Bloichsdorf. 116.
Bloine. 142.
Blumberg. 14.
Blumberger Dom.-Vorw. 14.
Blumberg, Groß- u. Klein-. 142. 143.
Blumberger Heideförster. 142.
Blumberger Mühle. 15.
Blumberger Waldförster. 142.
Blumenfelde. 34.
Blumenthal. 67.
Blumenwerder. 37
Bluno. 116.
Bobermühle. 8.
Bobersberg. 7. 8.
Bobersberger große, kleine und neue Mühle. 8.
Bobervorwerk. 7.
Boblitz. 94.
Bodelzig, Alt- und Neu-. 23.
Börnichen. 87.
Bösitz, Groß-. 52.
Bohrau. 107.
Bohsdorf. 116.
Bollmühle. 123.
Bolschwitz. 90.
Bomsdorf. 53.
Booßen. 23.
Borack. 58.
Borchertsruhe. 67.
Borke. 143.
Borke, Neu-. 143.
Borkenwalde. 38.
Borkow. 67.
Bornfelde. 53.
Bornsdorf. 76.
Bornstädtsthal. 99.
Boschwitz. 93.
Bostanienwerder. 135.
Bothendorf. 8.
Bottschow. 139.
Brähnschesbruch. 98.
Bräsinchen. 1.
Brahmow. 1.
Brand. 143.
Brandmühle. 76. 94.
Brandt. 42.
Branitz. 1.
Brankow. 8.
Braschen. 8.
Braschen, Klein. 8.
Braunsaue. 37.
Braunsdorf. 27.
Braunsfelde. 34.
Breesen. 131.
Brehnitz. 85.
Breisach. 135.
Breitebruch. 98.
Breite-Gestell. 29.
Breitenau 83.
Breitenstein. 34.
Breitenwerder. 34.
Bremsdorf. 57.
Brenkenhofsbruch. 42.
Brenkenhofsfleiß. 135.
Brenkenhofswalde. 34.
Bresen, Groß-. 53.
Bresinchen. 53.
Breslagk. 58.
Breslau. 102.
Bretschen. 87.
Brewitz. 63.
Brieschke. 120.
Briese. 143.
Brieseberg. 20.
Briesen. 1. 23. 76. 87. 123.
Briesenhorst. 67.
Brieske. 128.
Brieskow. 23.
Briesnigk. 107.

Digitized by Google

Briesnigk, Klein-. 107.
Briesnitz. 8.
Brinsdorf. 102.
Brodtkowitz. 123.
Brodnoth. 140.
Brösingmühle. 120.
Bröthen. 120.
Bronke. 128.
Bruchvorwerk. 8. 23. 32.
Brückencolonie. 64.
Brückenhof. 131.
Brückkrug. 17. 64.
Brückmühle. 23.
Brügge. 96.
Brunken. 98.
Brunschwig (auf dem Berge und in der Gasse). 1.
Buchberg. 50.
Buchenhayn. 87.
Buchholz. 27. 38. 47. 99. 114. 123 138.
Buchholz-Mühle. 45.
Buchmühle. 131.
Buchspring. 132.
Buchte-Etablissement. 27.
Buchthal. 45.
Buchwäldchen. 123.
Buchwald. 88.
Buchwalde. 120. 126.
Buchwerder. 34. 38.
Buchwiese. 38.
Bucko. 90.
Buckoke. 114.
Buckow. 33. 143.
Buckow, Gr.- u. Kl.-. 116.
Buckowien. 80.
Buckwitz. 116.
Buderose. 53.
Bückchen. 87. 126.
Bürgerbruch. 67.
Büschgen-Schäferei. 125.
Büssow. 34.
Büssower Schneidemühle Försterei u. Mahlmühle. 34.
Burchardsfleiß. 67.
Burg (Dorf, Cauper und Colonie). 1.
Burg. 120.
Burghammer. 116.
Burghof. 91.
Burglehn. 87. 120.
Burkersdorf. 125.
Burschen. 132.
Buschcolonie. 67.
Buschkrug. 8. 23.
Buschmühle. 23. 34. 80. 83. 87. 90. 93. 94. 107. 114. 139. 143.
Buschschäferei. 15.
Buschschleuse. 29.
Buschvorwerk. 23. 53. 143. 149.
Bußberg. 45.
Bußberger Mühle. 45.
Bußler's Plantage. 21.
Buthenmühle. 59.
Butterfelde. 60.
Butzen. 91.
Butzener Forstrevier. 91.
Byhleguhre. 91.
Byhleguhre, Neu-. 91.
Byhleguhrener Forstrevier. 91.
Byhlen. 91.
Byhlener Forstrevier. 91.
Byhlow. 116.

C.

Caaso. 53.
Cabel. 90.
Cahnsdorf. 76.
Calau. 89.
Calenzig 15.
Caminchen. 87.
Cammin, Groß- u. Klein-. 15.
Camminer Papiermühle. 15.
Canig. 53.
Cantdorf. 116.
Capellenhof. 8.
Capernaum. 20.
Carbe, Alt- und Neu-. 34.
Carber (Neu-) Unterförst. 34.
Carlsaue. 37
Carlsberg. 34.
Carlsburg. 37.
Carlsfelde. 60. 67. 96.
Carlshöfchen. 47.
Carlshof. 1. 8. 15. 18. 76. 101.
Carlshöhe. 19.
Carlsthal. 67.
Carlstein. 64.
Carlswille. 8.
Carolinenhof. 67. 96.
Carolinenthal. 23.
Carolinsburg. 101.
Carthaus 24.
Cartzig. 98.
Carzig. 24
Carzig, Hohen-. 34.
Casel. 76. 123.
Cassnersmühle. 37.
Caule. 76.
Ceylon. 135.
Charlestown. 135
Charlottenaue. 45.
Charlottenburg. 34.
Charlottenfelde. 141.
Charlottenhof. 20. 60. 67. 123. 149.
Chigonken. 8.
Chöne. 52.
Christiansaue. 64. 67.
Christiansburg. 67.
Christianstadt. 102.
Christianstadt, Domaine. 102.
Christinenhof. 67.
Christophswalde. 67.
Chrume. 8.
Chursdorf. 101.
Chursdorf, Klein-. 101.
Cladow. 67.
Cladower Rahmhütte und Theerofen. 67.
Clausdorf. 100.
Clauswalde. 141.
Clebow. 8.
Clementenschleuse. 67.
Clementinenhof. 85.
Clemzow. 61.
Cleffin. 24.
Clettwitz. 128.
Clewitz. 15.
Cliestow. 24.
Clossow. 20.
Closterfelde. 50.
Cobbeln. 58.
Coblenz und Jagdhaus. 120.
Cocceji. 68.
Cockrillsche Spinnerei. 52.
Cölpin. 38.
Cörtnitz, Neu-. 45.
Collm, Neu-. 120.
Collm, Schwarz-. 120.
Collm, Weiß-. 116.
Comptendorf. 1.
Conraden. 47.
Constantinshorst. 76.
Contopp-Mühle. 24.
Coritten. 132.
Corittener Theerofen. 132.
Corsica. 135.
Cortitzmühle. 120.
Coschen. 58.
Cossar 8.
Costebrau. 128.
Cottbus. 1.
Cottbus, Amt. 1.
Cottbuser Papiermühle. 1.
Craatzen. 101.
Crämersborn. 8.
Crämersborner Fischbude. 8.
Craine. 53.
Cransdorf. 126.

Digitized by Google

Cranzin. 38.
Cranziner Mühle. 38.
Cranzin-Bruch. 42.
Cratznick. 47.
Craupe. 90.
Cremlin. 101.
Crienitz. 76.
Crimnitz. 94.
Crossen. 7.
Crossen, Alte Amt. 9.
Crossen, Amtsfischerei. 9.
Crummendorf. 143.
Crummendorfer Vorwerk. 143.
Crumow. 8.
Cümmritz. 76.
Cürtow. 38.
Cürtower Mühle. 38.
Cüstrin. 14.
Cüstrinchen, Alt-. 64.
Culm. 112.
Cummeltitz. 110.
Cummro. 58.
Cunersdorf. 9. 24. 126.
Cunitz. 24.
Cunow. 9.
Cuschern. 58.
Czettritz, Groß- u. Klein-. 68.

D.

Dabern. 83.
Dachow. 9.
Dämickensquelle. 68.
Dahlitz. 1.
Dahmsdorf. 33.
Damerow. 96.
Damm. 21.
Dammbusch. 132.
Damme. 91.
Damm-Mühle. 47.
Dammer, Klein-. 143.
Dammnitz. 113.
Darmietzel. 21.
Datten. 110.
Daube. 9.
Dechsel. 68.
Deetz. 101.
Deetz, Alt-. 101.
Deichow. 9.
Demmlershof. 59.
Demnitz. 27.
Denkhaus. 38.
Denziger Theerofen. 45.
Derschau. 68.
Dertzow. 101.
Dessau, Neu-. 42
Deulowitz. 53.
Dianenthal. 65.
Dickebruch. 96.
Dicking. 50.
Diebelbruch. 50.
Dieckow. 98.
Dieckow, Neu-. 98.
Diedersdorf. 18.
Dielow. 57.
Dietersdorf, Alt- u. Neu-. 68.
Diffen. 1.
Diffenchen. 1.
Dlugy. 94.
Dobberbuß. 91.
Dobberphul. 63.
Dobern. 53.
Doberfaul. 9.
Dobrilugk. 80.
Dobrilugk, Schloß. 80.
Dobristroh. 128.
Döbberin. 33.
Döbbern, Groß- u. Klein-. 1. 2.
Döbbernitz. 141.
Döbbrick. 2.
Döbbrig. 2.
Döbern. 53. 107.
Döbern, Alt-. 128.
Döbern, Neu-. 128.
Döbickesche Etablissement. 27.
Döllensradung. 68.
Dölzig. 60. 96.
Dölzigerbrück. 68.
Dölziger Hammer. 96.
Dörgenhausen. 120.
Dörrenfelde. 34.
Dörrenhofe. 87.
Dörrwalde. 126.
Döschko. 116.
Dolgelin. 32.
Dolgen. 34.
Dolgensee. 68.
Dollenchen. 84.
Dollgen. 87.
Dolzig. 112.
Domsdorf. 107. 123.
Dornau. 143.
Drachhausen. 5.
Drachhausener Förster-Etabl. u. Unterförsterei 5.
Drägerslust. 137.
Dragebruch. 42.
Dragemühle. 42. 45.
Drahnsdorf. 76.
Drathhammer. 110.
Drebkau. 123.
Drebkau, Schloß. 123.
Drehna. 76. 116.
Drehna, Schloß. 76.
Drehnau. 76.
Drehne. 110.
Drehnow. 6. 9.
Drehwitz. 6.
Drehwitzer Unterförsterei. 6.
Drehwitz, Wüste-. 6.
Dreiweibern. 116.
Drenzig. 139.
Drenzig, Groß-. 58.
Drenzig, Klein-. 53.
Dresden-, Neu-. 135.
Drewitz. 9.
Drewitz, Alt-. 15.
Drewitzer (Alt-) Theerofenkrug. 15.
Drewitz, Groß-. 53.
Drewitz, Neu-. 15.
Driesschnitz. 2.
Driesen. 41.
Driesen, Amt. 42.
Driesen, Freigut auch Rittergut. 42.
Driewitz 117.
Drocho. 128.
Drößigk. 85.
Droganusmühle. 126.
Droschkermühle. 110.
Droskau. 102.
Drossen. 137.
Dubbrow. 113.
Duben. 76.
Dubitz-Mühle. 90.
Dubkoer-Mühle. 94.
Dubrau. 94. 103. 107.
Dubraucke. 117.
Dubring. 120.
Dubrow. 30.
Düben, Klein-. 107.
Dübrichen. 85.
Dühringshof. 68.
Dupkmühle. 129.
Dyhlo. 57.

E.

Ebenau. 38.
Eberhardsche Mühlen. 77.
Eckartswalde. 114.
Eduardspring. 24.
Egelphul. 132.
Eggersdorf. 32.
Eglofffstein. 68.
Egsdorf. 76.
Ehrenberg, Groß-. 100.
Ehrenberg, Klein-. 100.
Ehrgotts-Mühle. 129.
Eichberg. 9. 49. 91.
Eiche. 94.
Eichendorfer Mühle. 18.
Eichführ. 68.

Digitized by Google

Eichholz. 80.
Eichhorn. 65.
Eichhorn-Mühle. 65.
Eichhorst. 49. 91. 100.
Eichmühle. 143.
Eichow. 2.
Eichschänke. 94.
Eichwerder. 15. 17. 35. 68.
Einbecke. 52.
Eisdorf. 93.
Eisenbahnhof. 52.
Eisenhammer. 50.
Elisenberg. 24.
Elisenhöhe. 60.
Elisenhof. 31. 60. 96.
Elisenthal. 98.
Ellerborn. 87.
Elsengrund. 35.
Emilshof. 9.
Entenwerder. 68.
Erbach, Neu-. 42.
Erbenswunsch. 42.
Erlenholz. 107.
Erneſtinenberg. 132.
Erneſtinenhof. 96.
Ernſtfelde. 98.
Erpitz. 90.
Eſchbruch. 42.
Eſchnersaue. 68.
Esperance. 68.
Eugenshof. 143.
Eulam. 68.
Eulo. 107.
Evengrund. 9.
Ewaldsthal. 143.

F.

Fährkrug. 24.
Fahlenwerder, Gr.- u. Kl. 96.
Falkenberg. 29. 76. 132.
Falkenhagen. 32.
Falkenhayn. 76.
Falkenkrug. 35.
Falkenſtein. 35.
Falkenwalde, Alt-. 60.
Falkenwalde, Neu-. 60.
Fallung. 102. 103.
Faſanengarten. 120.
Faſanenhof. 65.
Faſanenkrug. 132.
Faſanerie. 110.
Faulbrück. 29.
Fauleriege. 47.
Favorit. 60.
Federkrug. 143.
Federmühle. 143.
Fehrow. 2.
Fehrower Unterförſterei. 2.
Feldchen. 20.
Feldchengös. 20.
Feldmühle. 103.
Feldſchänke. 123. 126.
Feldſchneider. 120.
Feun, Weiße. 49.
Ferdinandsfelde. 63.
Ferſiske. 18.
Fichtwerder. 35. 69.
Finkenheerd. 24.
Finſterwalde. 82.
Fiſcherfelde. 39.
Fiſchwaſſer. 81.
Flachswinkel. 63.
Florensberg. 143.
Florida. 135.
Fluth. 29.
Fluthkrug. 29.
Forſt. 81. 106.
Forſt, Alt-. 107.
Forſt, Domaine. 107.
Forſthaus. 33. 140. 19.
Frankena. 86.
Frankendorf. 76.
Frankerei. 9.
Frankfurt a. d. O. 22.
Frankfurter Niederlage. 29.
Franzthal. 35.
Frauenberg. 87.
Frauenberger Mühle. 87.
Frauendorf. 2. 125. 138.
Frauenhof. 138.
Frauenwerder. 135.
Freesdorf. 76.
Freiberg. 136.
Freiheitsfelde. 100.
Frenzelei. 112.
Freudenberg. 39.
Freywalde. 76.
Friedeberg. 33.
Friedeberger Kloſtergut. 35.
Friedebergſch Bruch. 35.
Friedenau. 45.
Friederikenfelde. 37.
Friederikenhof. 98.
Friedersdorf. 18. 81. 86. 103. 121.
Friedrich der Große. 136.
Friedrichsaue, Amt u. Etabliſſement 15.
Friedrichsberg. 69.
Friedrichsdorf. 49.
Friedrichsfeld. 90.
Friedrichsfelde. 98. 143.
Friedrichshain. 117.
Friedrichshof. 6. 20. 39.
Friedrichshorſt. 42. 69.
Friedrichshuld. 9. 142.
Friedrichskrug. 29.
Friedrichsläsgen. 149.
Friedrichsluſt. 50.
Friedrichsmühle. 66.
Friedrichstabor. 143.
Friedrichsthal. 9. 69. 129.
Friedrichswalde. 9.
Friedrichswerder. 143.
Friedrichswille. 113. 141.
Fritſchendorf. 9.
Fuchskörnung. 29.
Fünfeichen. 57.
Fürſtenau. 45.
Fürſtenberg. 57.
Fürſtenfelde. 19.
Fürſtenfelder Vorwerk. 21.
Fürſtenwalde. 27.
Fürſtenwalder Amt und Etabliſſements. 27.
Fürſtenwalder Colonie. 29.
Fürſtenwalder Weinberge. 27.
Fuhrmannsruh. 58.

G.

Gablenz. 2. 103.
Gaglow, Gr.- u. Kl.-. 2.
Gahlen. 90.
Gahro. 76.
Gahry. 107.
Galleriehaus. 45.
Gallinchen 2.
Gandern, Gr.- u. Kl.-. 139.
Garrenchen. 76.
Gartow. 136.
Garzin. 32.
Gaſſen. 112.
Gaſſen, Alt-. 112.
Gaſtroſe, Gr.- u. Kl.-. 53.
Gatmühle. 129.
Gebersdorf. 114.
Gehauenſtein. 132.
Gehren. 76.
Gehrsdorf. 77.
Geierswalde. 121.
Geilenfelde. 35.
Geißendorf. 123.
Geißlitz. 117.
Geldeſchäferei. 11.
Geluh. 9.
Gennin. 69.
Gennin, Alt- u. Neu. 69.
Genninſche Mühlen. 69.
Gennin, Ober- u. Unter-. 69.
Genſchmar. 15.
Georgenhof. 5.
Georgenthal. 32.

Digitized by Google

Gerickensberg. 18.
Gerlachsthal. 69.
Germersdorf. 53.
Gerpel. 132.
Gersdorf. 9. 103.
Gerstwinkel. 42.
Gertkeumühle. 53.
St. Gertraudshof. 95.
Gerzlow. 100.
Geschenhorst. 69.
Gestell, Breite. 29.
Giesen. 69.
Giesenaue, Gr.- u. Kl.-. 69.
Giesenbrügge. 96.
Gießmannsdorf. 77.
Gimmel. 39.
Gipsthal. 143.
Glambeck. 47.
Glambeckmühle. 21.
Glambeckſche Theerofen. 69.
Glambeckſee. 69.
Glasow. 96.
Glauchow. 143.
Glauschdorf. 136.
Gleißen. 132.
Glembach. 9.
Gliecho. 90.
Glienick. 29.
Glinzig. 2.
Glogsen. 144.
Glogſensches Vorwerk. 144.
Göhlen. 58.
Göhren. 50. 113.
Göhrigk. 117.
Göllen. 60.
Göllnitz. 85.
Gölsdorf. 32.
Görbitſch. 141.
Görigk. 123.
Göritz. 94. 123. 138.
Göritzer Vorwerk a. d O. 138.
Görlsdorf. 63. 77.
Görlsdorf, Nieder- u. Ob.-. 18.
Göttern. 53.
Gohlitz. 24.
Gohra. 85.
Goldbach. 103. 149.
Goldbruch, im. 35.
Gollin. 96.
Gollmitz. 83.
Golscho. 123.
Golßen. 75.
Golßen, Alt. 77.
Golßen, Schloß. 77.
Goltzen. 144.
Golzenruhe. 39.
Golzig. 77.
Golzow. 15. 96.
Gorgast. 15.
Goscar. 9.
Goschzschen. 91.
Gosda. 2. 107. 129.
Goßmar. 77. 86.
Gossow. 60.
Gottschimm. 42.
Gottschimmer Wasser- und Windmühlen 42.
Gottschimmer Theeroſen. 42.
Gottschimmerbruch. 42.
Gottschimmerbruchſche Etablissements. 42.
Goyatz. 91.
Grabenmühle. 69.
Grabig. 77. 103.
Grabkow. 53.
Grabow. 60. 110. 132.
Grabowſche Mühle. 110.
Gräbendorf. 123.
Gräben. 141.
Gräditz. 149.
Gräfendorf. 60.
Gräupchenmühle. 2.
Grahlow. 69.
Grahlower Ober- u. Untermühle 69.
Gramsfelde. 48.
Grano. 53.
Granow. 39.
Granſeemühle. 19.
Grape, Hohen-. 100.
Grapkow. 113.
Grapow. 50.
Granpenmühle. 59.
Grauſtein. 117.
Grauſtein, Lehn-. 117.
Gregorksmühle. 114.
Greifenhain. 123.
Grenzbruch. 42.
Grenzhof. 59.
Grenzvorwerk. 9.
Greſchmühle. 123.
Gribona. 117.
Gribonna. 123.
Grieſel. 9.
Grieſenfelde. 96.
Grießen. 54.
Grimnitz. 24.
Grocho. 54
Grochow. 132.
Gröbitz. 83.
Gröditzſch. 87.
Gröſchelfähre. 144.
Grötſch. 2.
Grötzſch. 110.
Gronenfelde. 22.
Großmühle. 144.
Gründen. 141.
Grünebaum. 32.
Grünebaumkrug. 149.
Grüneberg. 45. 60. 101.
Grüne Eiche. 54.
Grüner Baum. 117.
Grüner Tiſch. 52.
Grüne Tanne. 117.
Grünewald. 125.
Grünhaus. 85.
Grünhirſch. 141.
Grünhölzel. 103
Grünhof. 45.
Grünrade 22.
Grünswalde. 77.
Grüntiſch. 24.
Grünwalde. 39.
Grünwerder. 45.
Gruhno. 81.
Grund, der. 52.
Grundhof. 140.
Grundkrug. 32.
Grundſchäferei. 21. 24.
Grundſchänke. 94.
Grundvorwerk. 9.
Grunewald. 9. 24. 54.
Grunow. 9. 132. 138.
Grunwald. 149.
Guben. 52.
Gubinchen. 54.
Güntersberg. 10.
Güntersberger Chauſſeewärterei. 10.
Gürgenaue. 69.
Güſtebieſe. 21.
Guhden. 60.
Guhlen. 91. 103.
Guhlow. 10.
Guhren, Ober- u. Nieder-. 144.
Guhrow. 2.
Gulben. 2.
Gurkau. 103.
Gurkow. 35.
Gurkowſchbruch, Alt-. 35.
Gurkowſchbruch, Neu-. 35.
Guſchau. 103
Guſchauer Forſthaus 103.
Guſcht. 42.
Guſchterbruch. 43.
Guſchterholländer. 43.
Guſe. 77.
Guskow. 103.
Guſow. 18.
Guteborn. 125.

H.

Haag. 121.
Hackmühle. 112.

Digitized by Google

Haasel. 103.
Haaso. 54.
Haasow. 2.
Hackenow. 24
Hälse. 15.
Häuchen 2. 93.
Häuschenwerder. 136.
Haferwiese 69.
Haferwiese, Alt- u. Neu-. 35.
Hagelfelde. 50.
Hagen. 69.
Hahnmühle. 129.
Halangmühle. 126.
Hammelbrück. 69.
Hammelei 10. 24.
Hammelei im Walde. 10.
Hammelstall. 29. 35. 63.
Hammer. 10. 43. 54. 96. 132. 144.
Hammer-Ablage. 43.
Hammerecke. 69.
Hammerfort. 30.
Hammergut. 39.
Hammerkrug. 10. 141.
Hammermühle. 39. 81. 103. 121. 125. 126. 138.
Hammermühle, Neue. 103.
Hammerschänke. 103. 110.
Hammervorwerk. 10. 103.
Hampshire. 136.
Hanffuppe. 140.
Hangelsberg. 28.
Hankwitzruhe. 69.
Hanseberg 60.
Hanskamühle. 129.
Hansmühle. 125.
Hardenberg, Neu-. 18.
Harnischdorf. 2.
Harte. 132.
Harthe. 144.
Hartmannsdorf. 87.
Hasenfelde. 29.
Hasenholz. 33.
Hasselbusch. 100.
Hassendorf. 46.
Hastmühle. 125.
Hathenow. 15.
Haupts Etablissement. 21.
Hauswerder. 101.
Havannah. 136
Hedwigsau 136.
Hedwigsmühle. 112.
Heide, Klein- 69.
Heidehäuser. 113. 125.
Heidehaus. 39. 48.
Heidehof. 69.
Heidekolonie. 70.
Heidekrug. 32. 54.
Heidemühl. 117.
Heidemühle. 10. 98. 113. 141. 144.
Heidenau. 10.
Heideschäferei. 54. 77. 87. 92. 110
Heideschäferei am tiefen See. 54.
Heideschänke. 92. 123. 127. 129.
Heidevorwerk. 98. 141. 144.
Heinersbrück. 2.
Heinersbrücker Försterei. 2.
Heinersdorf. 33. 70. 125. 138.
Heinersdorf, Klein-. 149.
Heinersdorf, Lang. 144
Heinrichsfeld 117.
Heinrichswalde. 39
Helenenruh. 32.
Heller. 98.
Hellmersruh 37.
Helminenwalde. 132.
Helmsdorf, Mittel-, Nieder- und Ober-. 114.
Helpe. 39.
Helpe, Neu-. 39.
Hennenwerder. 39.
Hennersdorf. 86.
Hennersdorf, Groß- u. Kl-. 114.
Henriettenthal. 144.
Henschelmühle. 129.
Henschkes Kolonie. 149.
Henskamühle. 129.
Henzendorf. 58.
Hermersdorf. 33.
Hermsdorf. 35. 103. 121. 125.
Hermswalde. 113.
Herrenhausen. 20.
Herrenwerder. 136.
Herrmannshof. 18. 149.
Herrndorf. 96
Herrnmühle. 129.
Herschenzmühle. 125.
Hertelsau. 46.
Herzensaue. 15. 18.
Herzershof. 15.
Herzfelde. 100.
Herzogswalde 132
Heuschna- oder Hevaschänke. 107.
Hildesheim. 141.
Himmelstädt. 70.
Hindenberg. 93.
Hindernißmühlen. 63.
Hinkau. 112.
Hinterkrug. 144.
Hintermühle. 35. 85. 137. 140. 144.
Hintervorwerk. 10.
Hinterwalke. 52.
Hintzsche Etablissements. 37.
Hitzdorf. 39.
Hochzeit. 50.
Hochzeiter Theerofen. 50.
Hockenow. 10.
Hörlitz. 129.
Hörlitzer Weinbergshäuser. 129.
Hofebruch. 22.
Hoffnungsbay. 92.
Hohebruch. 37.
Hohenbocka. 125.
Hohendorf. 77.
Hohenfeld. 96.
Hohenfelde. 39.
Hohengrape. 100.
Hohenwalde. 20. 70.
Hohenwaldesche Oberförsterei. 70.
Hohes Vorwerk. 111.
Holland. 2.
Hollbrunn. 92.
Holm. 43.
Holzwärterei. 10.
Hommelmühle. 121.
Honauer Vorwerk. 28.
Hopfenbruch, Alt- und Neu-. 70.
Hoppegarten. 32.
Horlitza. 117.
Hornbude. 103.
Horney. 60.
Horno. 54. 117.
Hornsmühle. 149.
Horst. 87.
Hosdamühle. 121.
Hosena. 121.
Hoske und Neu-. 121.
Hoyerswerda. 119.
Hubachs Theerofen. 49.
Hufenbruch. 96.
Hundsbelle. 7. 10.
Hungrigerwolf. 77.

J.

Jacobsdorf. 24.
Jakobsfelde. 70.
Jacobsmühle. 77.
Jädickendorf. 61.
Jägerhaus. 61. 125.
Jägersburg. 50.
Jägersburger Theerofen. 50.

Digitized by Google

Jägerswalde. 101.
Jägerwerder. 70.
Jähnsdorf. 10. 107.
Jämlitz. 108.
Janickendorf. 28.
Jänschwalde. 6.
Jahnsfelde. 33. 70.
Jahnshof. 70.
Jamaica. 136
Jammlitz. 92.
Jamno, Gr.- u. Kl.-. 108.
Jannowitz. 125.
Jauer, Gr.- u. Kl.-. 127.
Jaulitz. 54.
Jdaswalde. 61.
Jehsar, Hohen- u. Nieder-. 24.
Jehschen. 90.
Jehsen. 103.
Jehser. 144.
Jehser, Groß-. 90.
Jehser, Hoh- od. Hohen-. 110.
Jehser, Nieder-. 110.
Jehserigk. 117.
Jelud. 10.
Jerischke. 108.
Jerusalem. 44. 50.
Jeschkendorf und Walkmühle. 104.
Jessen. 110. 117.
Jessern. 92.
Jeßmenau. 114.
Jeßnitz. 54.
Jethe. 108.
Jetsch. 77.
Jetzschko mit Schänke. 54.
Jhlowshof. 96.
Illmersdorf. 2.
Inselberg. 54.
Joachimsthal. 35.
Jocksdorf. 108. 114.
Johannenberg. 37.
Johannenhof. 138.
St. Johannes. 136.
Johanneshof. 70.
Johanneswunsch. 70.
Johannishof. 63. 96.
Johannisthal. 113. 150.
Jonashof. 132.
Jordan. 150.
Josephsbrunn. 117.
Judenberg. 10.
Judenkirchhof. 24.
Judenschänke. 108.
Jüritz. 110.
Jüttendorf. 127.
Justinenhof. 96.
Justinenwalde. 100.

K.

Kaaso. 54.
Kackrow. 2.
Kaden. 87.
Kähmen. 10.
Kähmener Holländer. 10.
Kähnsfelde. 37.
Kätelschäferei. 104.
Käutzchenburg. 35.
Kahnsdorf. 94.
Kahren. 2.
Kahsel. 2
Kalinenberg. 57.
Kalke. 54. 114.
Kalkhof. 18.
Kalkmühle. 132. 144.
Kalkofen. 132.
Kalkwitz. 90.
Kaltenborn. 54.
Kaltwasser. 10.
Kaltzig. 144.
Kannowmühle. 87.
Karche. 77.
Kathlow. 3.
Kattenhorst. 70.
Kaupmühle. 124.
Kausche. 124.
Kautz. 104.
Kay. 144.
Kayfermühl 30.
Kellerei. 10.
Kellermühle. 102.
Kelmshof. 37.
Keltschen. 144.
Kemlitz. 77.
Kemmen. 90.
Kemnath. 132.
Kemnitz. 114.
Kerkow. 63.
Kerkwitz. 54.
Kernein. 70.
Kerngrund. 98.
Kersdorf u. Niederlage. 29.
Kerstanmühle. 127.
Kerstenbrügge. 22.
Kesselsdorf. 145.
Keula. 121.
Kiehnwerder. 70.
Kiekebusch. 3.
Kienitz 98.
Kienwerder. 18.
Kieselwitz 57.
Kietz. 10. 15. 43. 48.
Kiewitz. 20.
Kinderfreude. 101
Kirchensee. 43.
Kirchenvorwerk. 139.
Kirchhayn. 85.
Kirchhofen. 28.
Kirschbaum, Groß-. 132.
Kirschbaum, Klein-. 138.
Kittlitz. 93.
Kleeberg. 39.
Kleeden. 93.
Kleinheide. 28.
Kleinhof. 81.
Kleinmühlenvorwerk. 145.
Kleinsee. 6.
Kleinvorwerk. 145. 150.
Kleistruhe. 39.
Klemzig, Alt- u. Neu-. 145.
Klemzow. 61.
Kleppin. 22.
Klesso, Gr.- u. Kl.-. 93.
Kletschkermühle. 119.
Klette. 7.
Klinge. 3.
Klingensaue. 3.
Klingmühl. 85.
Klingmühle. 87.
Klippatzmühle. 11.
Klippendorf. 145.
Klippkrug. 145.
Klippvorwerk. 145.
Klirmühle. 30.
Klock. 15.
Kloppitz. 24.
Klostergut (Friedeberger). 35.
Klostermühle 52.
Klücken, Alt- u. Neu-. 39.
Klückener (Alt-) Windm. 39.
Knappes Fallung. 104.
Knopmühle. 129.
Knopsdorf. 124.
Koboltmühle. 121.
Kochsdorf. 117.
Költschen. 133.
Kölzig. 50.
Kölzig, Gr.- u. Kl.-. 108.
Kölziger Gebirge. 50.
Königsberg i. d. N. 59.
Königswalde. 131. 132.
Königswille. 113.
Kohlo. 110.
Kohlow. 139.
Kolbitz. 121.
Kolkwitz. 3.
Kolkwitzer Försterei. 3.
Kolkainz. 92.
Kolm, Weiß-. 117.
Kolpen. 117.
Komptendorf. 3.
Komptendorfer Heideschänke. 3.
Koppatz. 3.
Koppen. 150.

Digitized by Google

Koppener Forsthaus. 150.
Kopplinsthal. 38.
Kopschensmühle. 117.
Kornhäuser. 21.
Koschen, Gr.- u. Kl.- 127.
Koschendorf. 124.
Koselmühle. 3.
Koßlickmühle. 119.
Koßwig. 90.
Kosten. 25.
Kotsemke. 112.
Kotten. 121.
Koyne. 108.
Kränig, Hohen- u. Nieder-. 61.
Kramermühle. 25.
Kranichshorst. 70.
Krauschow. 145.
Krauseeiche. 63.
Kraußnigk, Gr.- u. Kl.- 77.
Kreblitz. 77.
Krebsjauche. 30.
Krebsmühle. 104. 145.
Kreesem. 25.
Kriebau. 104.
Kriening. 100.
Krieningswerder. 70.
Krieschow. 3.
Kriesicht. 136.
Krohle. 114.
Kromlau. 108.
Kroppen. 125.
Krossen. 77.
Krügergrund. 49.
Krügersmühle. 129.
Krügerswunsch. 98.
Krug, Neue-. 129.
Krug, Neuer-. 133.
Krugau. 87.
Krummkabel. 96.
Krummeluch. 29.
Krummholzmühle. 61.
Kuckädel. 11.
Kuckusmühle. 22.
Küchengärte. 11.
Kückebusch. 52. 93.
Kühnemühle. 39.
Kühnicht. 121.
Kühns Kalkofen. 52.
Kümmritz. 77.
Küppern. 54.
Kuhburg. 66.
Kuhburger Mühlen. 70.
Kuhdamm. 96.
Kuhmelkerei. 11.
Kukawe. 145.
Kulm. 112.
Kunersdorf. 3. 24 25.
Kunersdorf, Wüste-. 25.
Kunschmühle. 129.
Kunzendorf. 104.
Kunzendorfer Landungsgrundstücke. 104.
Kupferbrück. 35.
Kupferhammer. 52. 54. 57.
Kupferhammer-Mühle. 54. 149.
Kupfermühle. 145.
Kurtschow. 11.
Kuschko. 88.
Kutschlau. 145.
Kutschmühle. 104.
Kuttel. 11.
Kutzdorf. 15.
Kutzdorfer Hammer. 16.
Kutzenburger Mühle. 3.
Kutzermühle. 117.

L.

Laasdorf. 124.
Laasene auch Laasnick. 92.
Laaso. 55.
Laasow. 88. 124.
Laasower Forstrevier. 88.
Labatschmühle. 85.
Lacoma. 3.
Lämmersdorf. 50.
Läsgen. 108.
Läsgen, Friedrichs-. 150.
Läsgen, See-. 150.
Läßig. 138.
Lagardes-Mühlen. 16.
Lagow. 131. 133.
Lagow, Neu-. 133.
Lahmo. 58.
Lamsfeld. 92.
Landhof. 31.
Landsberg a. d. W. 66.
Landsberger Bürgerwiesen. 66.
Landsberger Holländer. 70.
Landwehr. 77.
Langegasse. 145.
Langenfeld. 133.
Langenfuhr. 39.
Langenpfuhl. 133.
Langens Theerofen. 43.
Langes-Stück. 97.
Langmeil. 145.
Langsow, Alt- u. Neu-. 18.
Lanken. 145.
Latzkow, Klein-. 100.
Latzkower Mühle. 61.
Laubnitz. 104.
Laubow. 138.
Laubsdorf. 3.
Laubsdorfer Heideschänke. 3.
Laubst. 124.
Laubusch u. Neu-. 121.
Lauchstädt. 35.
Lauchstädter Theerofen, Vorwerk u. Ziegelei. 35.
Lausche Mühle. 100.
Lauschitz. 58.
Lauta. 127.
Lawitz. 58.
Lebus. 23.
Lebus, Amt u. Colonie. 25.
Lebuser Brückmühle, Mittelmühle, Obermühle. 23.
Leesko. 92. 127.
Leegel. 104.
Lehde. 94.
Lehmannshöfel. 18.
Lehmannshöhe. 11.
Lehngut. 145.
Lehracksmühle. 124. 129.
Leibchel. 88.
Leibchel, Klein-. 88.
Leichholz. 141.
Leimnitz. 11. 150.
Leine, Gr.- u. Kl.- 88.
Leipe. 95.
Leippe. 110. 121.
Leissow. 25.
Leitersdorf. 11.
Lenzenbruch. 50.
Lenzsches Etablissement. 63.
Leopoldsfahrt. 70.
Leosbof. 48.
Lepacksmühle. 127.
Lepelsruh. 110.
Letschin. 18.
Leuthen. 3. 113.
Leuthen, Gr.- u. Kl.- 88.
Lewkesche Ausbau. 50.
Libbenichen. 25.
Lichtesleck. 97.
Lichtena. 86.
Lichtenau. 77.
Lichtenberg. 30.
Lichtenow. 35.
Lichterfeld. 85.
Liebegast. 121.
Lieben. 138.
Liebenau. 149.
Liebenberg. 32.
Liebenfelde. 48. 97.
Liebenhof. 32.
Liebenow. 48. 70.
Liebenower Mühle. 48.
Liebenstein. 138.
Liebenthal. 70.
Lieberose. 91.
Lieberose, Schloß-. 92.

Digitized by Google

Liebesitz. 110.
Liebitz, Gr.- u. Kl.-. 92.
Liebitzer Forstrevier. 92.
Liebsgen. 104.
Liebthal. 11.
Liebthaler Teichhäuser und Theerbude. 11.
Liebekahle. 77.
Liependorf. 43.
Liesegar. 104.
Lieses Etablissement. 16.
Lieska. 117.
Lieskau. 85. 117.
Lieske. 127.
Lieskow, Gr.- u. Kl.-. 3.
Lietzegöricke, Alt-. 21.
Lietzen. 33.
Lietzen, Amt. 33.
Limberg. 3.
Limmritz, Alt- u. Neu-. 136.
Linaberg. 138.
Lindchen. 127.
Linde. 97.
Lindena. 81.
Lindenau. 125.
Lindenberg. 99.
Lindenbusch, Klein-. 101.
Lindengrund. 133.
Lindenhof. 59.
Lindenwerder. 35.
Linderode. 104.
Lindners Kolonie. 140.
Lindo, Klein-. 30.
Lindow. 133.
Lindow, Neu-, Ober- und Unter-. 31.
Lindthal. 83.
Lindwerder. 97.
Linickow. 51.
Lintricht. 150.
Lippehne. 100.
Lippen. 11. 117.
Lippener Wiesenhaus. 11.
Lippenze. 138.
Lipsa. 125.
Lipten. 129.
Litschen. 117.
Lobendorf. 90.
Lochow. 145.
Lochwitz. 11.
Löchelskrug. 145.
Löschen. 124.
Löschkes Kolonie. 140.
Logau. 11. 70.
Lohmühle. 102.
Lohs. 104.
Lohsa. 117.
Loitz, Klein-. 117.
Loosung. 22.
Loppow. 70.
Loppower Haferwiese. 71.
Lorenzdorf. 71.
Lossow. 25. 71.
Lotzen. 71.
Louisa, Gr.- u. Kl.-. 136.
Louisenau. 46.
Louisenauer Papierfabrik. 46.
Louisenaue. 71.
Louisenhöhe. 100.
Louisenhof. 39. 97.
Louisenhütte. 81.
Louisenruh. 6.
Louisenthal. 95. 145.
Lubiath. 43.
Lubiather Wassermühle. 43.
Lubiathfließ. 43.
Lubochmühle. 127.
Lubochow. 127.
Lubolz, Groß-. 78.
Lubolz, Klein-. 88.
Luckaitz. 129.
Luckau. 75.
Luckvorwerk. 102.
Ludolfshof. 136.
Ludwigsgrund. 16.
Ludwigshof. 71. 145.
Ludwigslust. 18.
Ludwigsruhe. 71.
Ludwigsthal. 71.
Lübben. 86.
Lübben, Rathsvorwerk. 86.
Lübben, Schloß. 88.
Lübbenau. 93.
Lübbenau, Groß-. 95.
Lübbenau, Schloß. 93.
Lübbeseemühle. 98.
Lübbeseesche Theerofen. 71.
Lübbichow. Groß- u. Klein-. 139.
Lübbichow, Hohen- u. Nieder-. 61.
Lübbinchen. 55.
Lücks Theerofen. 49.
Lüdertswalde. 46.
Lugau. 81. 150.
Lugk. 129.
Lugvorwerk. 11.
Luja, Groß-. 117.
Lypke, Alt- u. Neu-. 71.
Lypkeschesbruch, Alt-. 71.
Lypkesche Wiesen, Alt-. 71.

M.

Machern. 35.
Macole. 71.
Madlitz, Alt- und Neu-. 30.
Madlow. 3.
Madlower Mühle. 3.
Mahlisch, Alt- und Neu-. 25.
Maiberg. 3.
Malkendorf. 133.
Mallenchen. 90.
Mallnow. 25.
Mallwitz. 112.
Malmaison. 46.
Malsow. 133.
Malta. 136.
Malzmühle. 36. 100.
Mandelkow. 100.
Mannheim. 136.
Manschnow. 16.
Manschnower Mühle. 16.
Manschnow, Neu-. 16.
Mansfelde. 36.
Mantel, Gr.- u. Kl.-. 61.
Marienaue. 95.
Marienberg. 38. 88.
Marienbruch. 39.
Marienbrück. 71.
Marienfeld. 31.
Marienfelde. 18.
Marienhayn. 111.
Marienhof. 39. 59.
Marienland. 36.
Marienthal. 43. 46.
Marienspring. 71.
Marienwalde. 51. 133.
Marienwalder Hütte. 51.
Marienwiese. 71.
Markendorf. 31.
Markenthun. 61.
Markersdorf. 55.
Markgrafenmühle. 3.
Marsdorf. 104.
Marwitz. 71.
Marwitzer Försterei u. Theerofen. 71.
Marwitz, Klein-. 71.
Marxdorf. 33.
Maryland. 136.
Marzelle. 46.
Maskenaue. 71.
Massen. 83.
Massin und Theerofen. 71.
Massow. 71.
Matschdorf. 25.
Mattendorf. 3.
Matzdorf. 104.
Maukendorf. 121.
Mauskow. 133.
Maust. 3.
Mauster Mühle. 3.
Mecklenburg, Neu-. 36.
Meckow. 133.

Digitized by Google

Mehlen. 111.
Mehnerts Vorwerk. 52.
Mehrenthin. 51.
Mehrenthiner Glashütte. 51.
Mehßo, Groß- u. Klein.- 90.
Mellenthin. 101.
Mellenthin, Neu-. 101.
Melschnitz. 25.
Menagerie. 111.
Merke. 111.
Merten, Etablissement. 27.
Merzdorf. 4. 7. 11. 72. 118. 150.
Merzwiese. 11.
Messerschmidt Etablissements. 100. 101.
Messow. 11.
Methschäferei. 11.
Metschmühle. 112.
Metze. 4.
Meuro. 129.
Meyersdorf. 104.
Meyershof. 72.
Michalken. 121.
Mietzelfelde. 97.
Mietzelmühle, Gr.- u. Kl.- 97.
Mikrander Vorwerk. 22.
Mildenau. 104.
Mielitzwinkel. 43.
Milkersdorf. 4.
Minettenberg. 145.
Minken. 46.
Mirsenwerder. 136.
Missen. 90.
Mißgunst. 133.
Mißgunstkrug. 145.
Mittelbruch. 36.
Mittelmühle. 36 55. 138. 140.
Mittelvorwerk. 11. 145.
Mittwalde. 145.
Mittweide. 88.
Mlode. 90.
Mochlitz. 92.
Mochow. 92.
Mochower Forstrevier. 92.
Mockro. 95.
Modderwiese. 43.
Modelvorwerk. 145.
Möbiskruge. 58.
Möbiusmühle. 78.
Möllendorf. 83.
Mönau. 118.
Möstchen. 150.
Mohrin. 59.
Mohsau. 145.
Montplaisir. 101.
Moor. 21.
Moreitzmühle. 129.
Morrn. 72.
Morsteiner Vorwerk. 11.
Mortke. 118.
Morzig. 11.
Muckro. 112.
Muckrow. 118.
Muckwar. 124.
Mückenberg. 55.
Mückenburg. 36. 99.
Mückvorwerk. 150.
Müggenburg. 21.
Mühlau. 11.
Mühlbock. 145.
Mühle, Alte-. 90. 129.
Mühle, Große-. 90.
Mühle, Hinter. 114.
Mühle, Kleine-. 25. 90.
Mühle, Neue-. 108. 111. 124. 127.
Mühle, Ober-. 130.
Mühle, Unter- 130.
Mühle, Vorder-. 114.
Mühlendorf. 43. 88.
Mühlendorf, Neu-. 43.
Mühlow. 11.
Müllersthal. 133.
Müllrose. 30.
Müllrose, Kolonie. 31.
Müllroser Schleusenwärterwohnung. 30.
Münchenberg. 31.
Münchehofe. 33.
Münchhausen. 86.
Münchhofe. 92.
Münchow. 20.
Münchsdorf. 11.
Mürbenfelde. 40.
Müschen. 4.
Mulknitz. 108.
Murzig. 11.
Murziger Holländer. 11.
Muschan. 21.
Muschten. 150.

N.

Nabern. 21. 22.
Nablath. 111.
Nagelsche Etablissem. 38.
Nahausen. 61.
Nantikow. 48.
Nardt. 121.
Naundorf. 85. 95. 108. 130.
Nebendorf. 124.
Nehesdorf. 85.
Neidenburg. 140.
Neidfeld. 63.
Neidkrug. 146.
Neißhammer. 108.
Neißmühle. 108.
Nemischbusch. 46.
Nemischhof. 46.
Nesselgrund. 97.
Nettkow, Deutsch-. 11.
Nettkow (Deutsch-), Geldeschäferei u. Kuhmälkerei. 11.
Netzbruch. 36.
Neubodengrün. 32.
Neubrück. 11. 51. 92.
Neudamm. 21.
Neudammer große u. kleine Mühle. 22.
Neudammer Vorwerk. 22.
Neudörfel. 111. 150.
Neudorf. 105. 118. 121. 124. 133.
Neuekrug. 100. 146.
Neuemühle. 32. 108. 146.
Neuenburg. 97.
Neuendamm. 61.
Neuendorf. 4. 11. 28. 72. 78. 140.
Neuendorfer Etabl. 141.
Neuendorf, Rietz-. 78.
Neuentempel. 18.
Neuerkrug. 65. 131.
Neuewelt. 25. 61. 101.
Neufeld. 18.
Neufließ. 40.
Neuhaus. 31. 88. 99.
Neuhauser Rahmhütte. 99.
Neuhausen. 4.
Neuhöfgen. 150.
Neuhof. 51. 55. 63. 118.
Neuholland. 4.
Neuhorst. 40.
Neukrug. 150.
Neumannsschänke. 88.
Neumannswalde. 44.
Neumühl. 12. 16.
Neumühle. 4. 12. 36. 40. 48. 49. 58. 78. 112. 133. 141.
Neurode. 146.
Neusöst. 72.
Neustadt. 118.
Neustall. 12.
Neuteich. 43.
Neuteicher Holländer. 43.
Neuvorwerk. 93. 146.
Neuwalde. 133.
Neuwedell. 44.
Neuwedell, Brilckgut. 46.
Neuwedell, Großgut. 46.
Neuwedell, Schloßgut. 46.

Digitized by Google

Neuwedell, Vorwerk. 46.
Neuwelt. 141.
Neuwiese. 121.
Neuzelle. 58.
Neydorf. 81.
Neyda, Gr.- u. Kl.- 121.
Neyrau. 118.
Nickern. 146.
Niederhof. 78. 131.
Niedervorwerk. 105.
Niedewitz. 150.
Niklaserkrug. 65.
Niemaschkleba. 55. 114.
Niemitsch. 122.
Niemitzsch. 55.
Niepölzig. 100.
Niewerle. 111.
Niewitz. 78.
Nißmenau. 105.
Nordhausen. 61.
Nostdorf. 108.
Nuhnen. 22.
Nutzberg. 4.

O.

Oberbruch. 99.
Oberhof. 78.
Obermühle. 12. 19. 58. 61.
Obersdorf. 33.
Oblath. 146.
Oberin. 78.
Oberthal. 146.
Obervorwerk. 25. 146.
Oegeln. 111.
Oegnitz 137.
Oelsnig. 4.
Oetscher. 139.
Oggerschütz. 150.
Ogrosen. 124.
Oppelhain. 81.
Oppelwitz. 146.
Osnig, Gr.- u. Kl.-. 4.
Offagk. 86.
Offendorf. 58.
Offig. 55.
Osterwalde. 133.
Ostritz. 146.
Ostrow. 4. 133.
Ottendorf. 6.
Otterschütz. 122.
Ottilienhof. 1. 12.
Ottohof. 55.

P.

Pademagk. 78.
Padligar. 146.
Pätel-Etablissement. 27.
Pätzig. 61. 63.
Pätzig, Klein-. 61.
Pätziger Schneidemühle. 61.
Päznick. 44.
Pahlsdorf. 86.
Paltzig. 146.
Pammin. 40.
Pamminer Mühle. 40.
Papiermühle. 48. 111. 119.
Papitz. 4.
Pappelhorst. 61.
Papproth. 118.
Paradies. 115.
Pardutz. 118.
Parneckel. 20.
Parnicke. 55.
Partwitz, Gr.- u. Kl.- 118.
Paschenbrück. 18.
Paserin. 78.
Passalke. 12.
Pasternackmühle. 119.
Paulinenhof. 22.
Paulshöhe. 36.
Pechbruch. 72.
Pechhütte. 85.
Pehlitz. 36.
Peickwitz. 122.
Peiskerleuch. 133.
Peitz. 5.
Peitzer Hüttenwerk. 6.
Peitzer Vorwerk 6.
Peitzer Fischhälterhaus. 6.
Peitzendorf. 124.
Pelkwitz. 78.
Pensylvanien. 137.
Perlmühle. 55.
Pesnitzmühle. 130.
Petersdorf 25. 133.
Petersdorf, Klein-. 105.
Petershagen. 25.
Petershain. 124.
Petrensmühle. 130.
Petznickerie. 46.
Pfaffenschänke. 58.
Pfarräcker. 122.
Pfeffermühle. 12.
Pfeiferhahn. 12.
Pförten. 109.
Pförten, vorm. Canzlei-Jurisdiktion. 111.
Philadelphia. 137.
Pickel. 78.
Pickels Vorwerk. 146.
Pieskowatz-Mühle. 89.
Pießigk. 86.
Pillgramm. 31.
Pinnow. 12. 92. 97. 141.
Pinnvorwerk. 150.
Pitschen. 78.
Pitschkau. 105.
Pitzerwitz. 101.
Plaatz. 28.
Plagow. 40.
Plagow, Neu. 40.
Plantage. 19. 61.
Plattkow. 18. 88.
Plau. 12.
Pleishammer. 12.
Pleiske. 12.
Plesse. 55.
Pliekendorf. 90.
Plonitz. 72.
Plumpmühle. 81.
Plutomühle. 122.
Pockrants Theerofen. 49.
Pokuschel. 108.
Podelzig, Alt- und Neu-. 25.
Pötschmühle. 127.
Pohlitz. 57.
Pohle. 55.
Pohsen. 55.
Polenzig. 138.
Polenzigerbruch. 141.
Poley. 85.
Pollenzig. 12.
Pollychen. 72.
Pollychener Holländer. 72.
Poltermühle. 78.
Pommerzig. 146.
Pommerziger Weinberg. 146.
Ponnsdorf. 83.
Posersfelde. 133.
Postumkrug. 133.
Poulailerie. 65.
Pramitzmühle. 13.
Preichow. 12.
Preilack. 6.
Preschen. 108.
Presehna. 83.
Presehnchen. 78.
Pretschen. 88.
Priebrow. 137.
Priero. 78.
Priesen. 81.
Prießen. 81.
Pritzen 124.
Promnitzaue. 146.
Proschim. 118.
Pulsberg. 118.
Pulsbrück. 72.
Pulverkrug. 25.
Pulvermühle. 57.
Pumpe. 118.
Puschkow. 88.
Pyrehne u. Amtsvorwerk. 72.

Digitized by Google

Pyrehner Holländer. 72.
Pyrehner Radewiesen. 72.

Q.

Quappendorf. 18.
Quartschen. 16.
Quebeck. 137.
Quellmühle. 150.

R.

Raackmühle. 125.
Raackow. 124.
Raakow. 40.
Rabenau. 4.
Rachlau. 122.
Rackau. 146.
Radach. 139.
Radacher Hammer. 139.
Radden, Groß- u. Klein-. 78.
Radduhn. 40.
Raddusch. 95.
Rade, Gr-. u. Kl.-. 139.
Radeberg. 12.
Raden. 108.
Radenickel. 12.
Radenickeler Theerofen. 12.
Radensdorf. 88. 90. 124.
Radeweise. 118.
Radewiese. 4. 72.
Radewitsch. 146.
Radorf. 72.
Raduhn. 61.
Rädnitz. 12.
Rädnitz, Gr-. u. Kl.- 12.
Räschen. 55.
Räschen, Gr.- u. Kl.- 127.
Rätschmühle. 25.
Räumde. 46.
Rago. 95.
Rahmhütte. 99
Rampitz. 25.
Ranzow. 124.
Raschkowitzer Mühle. 95.
Rathsschäferei. 55.
Rathstock. 16.
Ratzdorf. 58. 72.
Ratzdorfer Lehnwiese. 72.
Ratzen. 118.
Raubarth. 55.
Rauden. 118. 133.
Raumerswalde. 72.
Rauno. 127.
Rauschmühle. 100.
Rautenkranz. 57. 102.
Recklin. 93.
Reddern. 124.
Redlitz. 93.
Reetz. 47.
Reetzer Amtsvorwerk. 48.
Regenmantel. 32.
Regenthin. 51.
Regenthiner Theerofen. 51.
Regenthiner Heidekavel. 51.
Rehberg. 36. 72.
Rehdorf. 62.
Rehfeld. 16. 100.
Rehfeld, Alt- u. Neu-. 12.
Rehhain. 83.
Rehlaug. 12.
Rehne, Groß-. 72.
Rehnitz. 97.
Rehnsdorf. 124.
Reichels Vorwerk. 146.
Reichen. 133.
Reichenbach. 55.
Reichenfelde. 62.
Reichenwalde. 141.
Reichenwalder Vorwerk. 141.
Reichersdorf. 55. 115.
Reicherskreutz. 92.
Reichwalde. 78.
Reierort. 51.
Reinekenhof. 72.
Reinpusch. 4.
Reinswalde. 105.
Reipzig. 25.
Reitwein. 26.
Reitzenstein. 134.
Rentschen. 146.
Reppen. 139.
Reppist. 127.
Repten. 90.
Ressen. 92 124.
Rettchensdorf. 130.
Reuden. 90.
Reuthen. 118.
Richnow. 99.
Richtergut. 149.
Richtersmühle. 127.
Riedebeck. 78.
Riegel. 122. 146.
Riegersdorf. 146.
Rießen. 57.
Riesnitz. 12.
Riesnitzer Theerofen. 12.
Rietschütz. 150.
Rietzig. 40.
Rietziger Vorwerk. 40.
Rietzneuendorf. 78.
Ringenwalde. 97.
Rinkendorf. 115.
Rinnersdorf. 150.
Rissen. 146.
Ritzenswunsch. 36.
Rochusthal. 95.
Rodenthal. 72.
Rodtstock. 105.
Röstenberg. 46.
Roggaische Mühle. 111.
Roggosna. 4.
Rohrbeck. 40. 63.
Rohrbecker Mühle. 40.
Rohrbruch. 51. 72.
Rohrsdorf. 49.
Rohrmühle. 150.
Roigsmühle. 127.
Roitz. 118.
Rollmühle. 146.
Roscatenwerder. 40.
Rosendorf. 127.
Rosengarten. 26.
Rosenthal. 7. 97. 140.
Rosenthal, Alt-. 33.
Rosenthal, Neu-. 18.
Rosinenberg. 146.
Roßwiese. 73.
Rostin. 97.
Rothehirsch. 134.
Rothekrug. 30.
Rothemühle. 19. 86.
Rotheschenne. 65.
Rothevorwerk. 22. 146.
Ruben. 4.
Rückersdorf. 81.
Rübingsdorf. 78.
Rädnitz, Alt-. 65.
Rühnitzer (Alt-) Herrenwiese. 65.
Rüggen. 40.
Rufen. 63.
Ruhden. 46.
Ruheinmal. 134.
Ruhewohl. 146.
Ruhland. 125.
Ruhleben. 45.
Rumpinsee, am. 43.
Runenthal. 147.
Rungemühle. 78.
Rusdorf. 12.
Rutzka. 83.
Ruwen. 100.

S.

Saabo. 130.
Saalau. 122.
Saalhausen. 130.
Saathen, Nieder-. 62.
Sablath u. Forsthaus. 105.
Sabrodt. 118.
Saccasne. 4.
Sachsdorf. 55.
Sachsendorf. 4. 19.
Sackmühle. 100.
Sacro. 109.

Digitized by Google

Sacro, Neu-. 109.
Sacrow. 88.
Sadersdorf. 55.
Säpzig. 139.
Särchen. 122. 130.
Särchen, Groß- u. Klein-. 115.
Säritz. 90.
Sagar, (Deutsch- u. Wendisch.) 12. 13.
Sagritz. 78.
Salkau. 148.
Salkauer Weinberge. 148.
Sallgast. 85.
Salvin. 46.
Salzkosfäthen. 43.
Sammenthin. 40.
Sammtmühle. 13.
Sandkrug. 64. 88.
Sandmühle. 101. 102. 124.
Sando. 78.
Sandow. 4. 141.
Sandower Mühle. 4.
Sandvorwerk. 19.
Sandwerder. 73.
Saratoga. 137.
Sarkow. 13.
Saspow. 4.
Sassenhof. 59.
Saßleben. 90.
Saude. 56.
Saugarten. 73.
Sauo. 130.
Savannah. 137.
Sawische. 147.
Scadow. 4.
Schaafsfelde. 40.
Schabackmühle. 124.
Schacksdorf. 85.
Schadewitz. 81. 90.
Schäcksdorf. 78.
Schänke, Neue-. 78. 88.
Schankmühle. 124.
Schanze. 115. 147.
Scharnhorst. 16.
Schartowsthal. 137.
Schartowswalde. 43.
Schaumburg 16.
Schaumburg, Neu-. 16.
Schawin. 65.
Schegeln. 13
Scheibe. 122.
Scheiblersburg. 134.
Schenkendöbern. 56.
Schenkendorf. 56. 78.
Schenze, Neue-. 79.
Schermeisel. 131.
Scheune, Neue-. 97.
Scheunen. 26.
Scheuno. 109.
Schiebendorwerk. 56.
Schiebsdorf. 79.
Schiedlo. 58.
Schielemühle. 79.
Schiemenzmühle. 85.
Schiffersruh. 26.
Schilda. 81.
Schildaer Mühle. 118.
Schildberg. 97.
Schinderkrug. 65.
Schischonken. 13.
Schlabantmühle. 130.
Schlaben. 58.
Schlabendorf. 79.
Schlägerort. 46.
Schlagenthin. 32. 40.
Schlagenthiner Mühle. 40.
Schlagsdorf. 56.
Schlangenwerder. 73.
Schlanow. 49.
Schlanower Rabung. 49.
Schlaubehammer. 31.
Schlaubemühlen, (Ober- u. Untermühle.) 58.
Schleestädt. 137.
Schlegelsburg. 95.
Schlepzig. 89.
Schleusenhaus. 46.
Schleusenmeisterwohnung. 31.
Schlichow. 4.
Schlischmühle. 130.
Schlößchen. 4. 147.
Schloßvorwerk. 105. 111.
Schmachtenhagen. 13.
Schmagorey. 138.
Schmarsendorf. 64.
Schmarse. 147.
Schmellwitz. 4.
Schmerlmühle. 33.
Schmiddelbrügge. 99.
Schmogro. 127.
Schmogrow. 4.
Schmöllen, Gr.- u. Kl.- 147.
Schmollnitz-Mühle. 20.
Schmollnitzer kleine Mühle. 62.
Schneekönig. 115.
Schneidemühlen-Vorw. 147
Schneidersberg. 38.
Schnellewarthe. 73.
Schniebinchen 111.
Schniegelmühle. 124.
Schöllnitz. 130.
Schönaich. 105.
Schönberg. 59.
Schönborn. 81. 147.
Schönebeck 95.
Schöneberg. 43. 97.
Schöneiche. 56. 79. 99. 147.
Schönerlinde. 79.
Schönewald. 73.
Schönewalde. 86.
Schönfeld. 13. 20. 40. 73. 93. 112. 147.
Schönfeld, Alt- u. Neu-. 40. 41.
Schönfelde. 32.
Schönfeldswunsch. 139.
Schönfeldt. 36.
Schönfließ. 26. 57. 63.
Schönfließer Gehege. 64.
Schönheide. 118.
Schönhöhe. 6.
Schönhöher Försterei. 6.
Schöningsbruch, Alt- und Neu-. 36.
Schöningslust. 73.
Schönlinde. 64.
Schönow. 45. 134.
Schönrade 36.
Schönwalde. 79. 105. 134.
Schönwall. 43.
Schöpsdorf. 118.
Schollen. 79.
Schorbus. 5.
Schotschkemühle. 119.
Schrabisch-Mühle. 57.
Schrackau. 83.
Schradtheide. 46.
Schrenksmühle. 127.
Schüttenburg. 49.
Schützenhaus. 19. 89.
Schützensorge, Alt- u. Neu-. 73.
Schulz. 81.
Schulzendorf. 20. 41.
Schulzendorf, Neu- 41.
Schulzenwerder. 43.
Schwachenwalde. 41.
Schwachenwalder Königliche Forst. 51.
Schwachenwalder Mühle. 41.
Schwalmsberg. 73.
Schwan, zum. 28.
Schwanenhof. 59.
Schwarzbach. 125.
Schwarzbruch. 46.
Schwarze Pumpe. 118.
Schwarzheide. 45.
Schwarzpfuhl. 51.
Schwarzsee. 137.
Schweinebrück. 73.
Schweinepfeife. 65
Schwerzlow. 59.
Schwetig. 26.
Schwiebus. 148.
Schwiebus Burglehn. 148.
Schwiebuser Gasse. 147.

Digitized by Google

Schwirze. 13.
Schampe. 147.
Schamper Neumühle. 147.
Scrockmühle. 130.
Sedlitz. 127.
Seebigau. 111.
Seedorf. 13.
Seefeld 139.
Seegenfelde. 36.
Seelashof. 57.
Seeläsgen. 150.
Seelow. 17.
Seelow, Vorwerk. 19.
Seemühle. 56.
Seeren. 134.
Seese. 94.
Seevorwerk. 151.
Sehlsgrund. 44.
Seidenbauhäuser. 26.
Seidewinkel. 122.
Seidlitz. 73.
Seiffersdorf. 105.
Seiffersdorfer Forsthaus. 105.
Seitwann. 59.
Selchow. 134.
Selchow, Dürren. 62.
Sella. 125.
Sellendorf. 79.
Sellessen. 118.
Sellin. 20.
Sellnow. 41.
Sellnower Theerofen. 41.
Sembten. 56.
Senftenberg. 126.
Senftenberg, Schloß. 128.
Sennewitzmühle. 22.
Sergen. 5.
Settinchen. 90.
Setzmühle. 130.
Sglietz. 89.
Sieb. 44.
Siebenbeuthen. 13.
Siede. 100.
Siegertsmühle. 130.
Siegeshof. 139.
Siehdichum. 57.
Siehenshof. 92.
Sielow. 5.
Siemersdorf. 109.
Sierzig. 141.
Sieversdorf. 26.
Sieversdorf, Wüste. 33.
Siewisch. 124.
Silber, Klein-. 48.
Silberberg. 46.
Simmersdorf. 109.
Simonsdorf. 97.
Skado. 128.
Skublen. 89.
Skurim. 109.
Skyren. 13.
Slamen. 118.
Smarso. 109.
Söst. 73.
Soldin. 95.
Solschwitz. 122.
Sommerfeld. 112.
Sommerfeld, Schloß. 113
Sommerfeld, Eisenbahnhof. 113.
Sonnenburg. 135. 137.
Sonnewalde. 83.
Sonnewalde, Schloß. 83
Sophienaue. 73.
Sophienhof. 19.41. 59. 97.
Sophienstein. 95.
Sophienthal. 16. 141.
Sophienwalde. 13. 134.
Sorau. 102.
Sorau, Domaine. 105.
Sorau, Schloßgebiet * 105.
Sorge. 13. 26. 79. 126. 140. 141.
Sorge, Groß- u. Klein-. 147.
Sorge, Neu-. 109. 126.
Sorge, Neue. 111.
Sorgenberg. 31.
Sorno. 81.
Sorno, Wendisch-. 128.
Spehning. 99.
Spiegel. 73.
Spiegelberg. 134.
Spiegelberger Vorwerk. 134.
Splinterfelde. 73.
Spohla. 122.
Spreewald. 89.
Spreewitz. 118.
Spremberg. 116.
Spremberg, Schloß. 118
Spring. 16
Springe. 46.
Springwerder. 16.
Spruce. 52.
Spudlow. 139.
Staakow. 92.
Staarenort. 64.
Stadtluch. 28.
Stadtvorwerk. 147.
Stadtziegelei. 101.
Stägschänke. 90.
Staffelde. 97.
Stakensetzerhaus. 62.
Stargardt. 56.
Starpel. 151.
Starzeddel. 56.
Staupitz. 81.
Stegsee, am. 73.
Steinbach. 147.
Steinberg. 48.
Steinbusch. 46.
Steinbuscher Forsthaus. 46.
Steinbuscher Glashütte. 46.
Steinbuscher Jägerhaus. 46.
Steinfahrt 141.
Steinfeld. 97.
Steinhösel. 28. 36.
Steinitz. 122. 124.
Steinitz, Neu-. 122.
Steinkirchen. 89.
Steinkirchener Weinbergshaus. 89.
Steinkrug. 22.
Steinsdorf. 59.
Steinspring. 36.
Steinvorwerk. 151.
Steinweg. 7.
Steinwehrsruhe. 101.
Stennewitz. 73. 95.
Stennewitzer Hütte. 73.
Stennewitzer Wiesen- oder Bruchmühle. 73.
Stentsch. 151.
Stenzig. 139.
Stern. 109.
Sternberg. 140.
Sternthal. 59.
Sternvorwerk. 13.
Stiebsdorf. 79.
Stock. 134.
Stockshof. 92.
Stöberitz. 94.
Stölpchen. 20.
Stölpchener Theerofen. 21.
Stollemühl. 73.
Stolzenberg. 74.
Stolzenfelde. 41. 64.
Storkow. 26.
Stoßdorf. 79.
Stotthof. 95.
Strado. 95.
Stradow. 118.
Stranzenwalde. 36.
Straube. 13.
Strauchvorwerk. 147.
Straupitz. 89.
Straußdorf. 119.
Strega. 109.
Strehmelswerder. 74.
Streichwitz. 59.
Streitwalde. 134.
Striesow. 5.
Ströbitz. 5.
Strohmühle. 105.
Struvens-Vorwerk. 147.

Digitized by Google

Stubbenhagen. 134.
Stuthof. 19.
Stuttgardt. 137.
Sumatra. 137.
Suppe. 147.
Susche. 95.
Syckadel. 92.
Sydowswiese. 16.
Syrau. 105.
Syringe. 51.

T.

Tabacksvorwerk. 13.
Tätschwitz. 122.
Tammendorf. 13.
Tamnitz. 113.
Tamsel. 16.
Tankow. 36.
Tankower Schneidemühle. 36.
Tanneberg. 83.
Tannicht. 115.
Tarnow. 13.
Taubendorf. 56.
Taubendorfer Forstrevier. 6.
Taubenmühle. 134.
Taubenseesche Schneidemühle. 74.
Taubenwiese. 74.
Tauchel. 113.
Tauchel, Klein-. 113.
Tauentzienshof. 26.
Tauer und Forst. 6.
Tauer Theerofen. 6.
Tauerzig. 134.
Teichdorf. 105.
Teichhaus. 141.
Teichwärterhaus. 47.
Teifelsmühle. 79.
Tempel. 134.
Tempelberg. 32.
Tempelhof. 97.
Tempel, Neuen-. 19.
Terppe. 119.
Terpt. 89.
Teschnitz-Mühle (Ober-). 116.
Teschnitz-Mühle (Unter-). 119.
Tettau. 126.
Teuer. 134.
Teufels-Vorwerk. 134.
Teuplitz, Groß- und Klein-. 109.
Thamm. 128.
Theeren. 64.
Theerensche Mühle. 101.
Theerofen. 140.
Thielvorwerk. 105.
Thiemendorf. 13.
Thomasmühle 105.
Thurno. 111.
Tiegling. 119.
Tielitz. 115.
Tietzel. 41.
Tietzow. 13.
Tobelhof. 99.
Tobelhof, Neu-. 99.
Töpferschänke. 119.
Tonnenspring. 36.
Topper. 13.
Torne. 147.
Tornitz. 124.
Torno. 122.
Tornow 13. 74. 94. 141.
Tornowsche Glashütte. 74.
Totzigmühle. 128.
Trampe. 101.
Traning. 74.
Tranitz. 5.
Trattendorf. 119.
Trebbinchen. 79.
Trebbus. 86.
Trebendorf. 5.
Trebichow. 13.
Trebitsch. 44.
Trebitscher Försterei. 44.
Trebitscher Wassermühle. 44.
Trebnitz. 33.
Trebow. 134.
Trebower Försterei. 134.
Trebschen. 142. 147.
Trebus. 28.
Treplin. 26. 134.
Trepliner Mühle. 26.
Treppeln. 14. 59.
Treppendorf. 89.
Trettin, 26.
Triebel. 113.
Triebel, Domaine. 115.
Trinkomala. 134.
Tröbitz. 81.
Trompeter-Schlößchen. 5.
Trossin 20.
Tschammermühle. 147.
Tscharnow. 137.
Tschausdorf. 14.
Tschentsch 134.
Tschernow. 137.
Tschicherzig. 147.
Tucheband. 16.
Tuchebander Etablissem. 16.
Tuchwalken. 141.
Türkendorf. 119.
Tugain. 79.
Tupktmühle. 130.
Turnow. 6.
Turnower Hüfner. 6.
Tzschacksdorf, Groß-. 109.
Tzschacksdorf bei Triebel. 115.
Tzschechseln. 115.
Tzscheeren. 115.
Tzschernitz. 109.
Tzschernowitz. 56.
Tzschernsdorf. 57.
Tzschetzschnow. 26.

U.

Uckro. 79.
Uhyst. 119.
Ulbersdorf 151.
Ullersdorf. 93.
Ullersdorf, Nieder- u. Ober-. 105. 106.
Ullersdorfer Forsthaus. 106.
Ulm, Neu-. 44.
Ulrika. 134.
Ulrikenthal. 137.
Unterheide. 99.
Unterkrug. 23.
Untermühle. 14. 59. 62.

V.

Valeskahof. 147.
Valtenmühle. 95.
Vaterswille. 26.
Vetschau. 94.
Vetschau, Schloß. 95.
Vettersfelde. 56.
Viehweg. 148.
Vietnitz. 62.
Vietz. 74.
Vietzer Ablage, Hegemeisterei, Kirchenvorwerk u. Schmelze. 74.
Vogelsang. 19. 33. 57.
Voigtey. 36.
Voigtmanns Kalkofen. 52.
Voigtsdorf. 21.
Vollsackmühle. 90.
Vorberg. 94.
Vorbruch. 44.
Vordamm. 44.
Vordammer Förster-Etabl. 44.
Vordermühle. 26.
Vordervorwerk. 14.
Vorheide. 26. 32.
Vormühle. 48. 112. 138. 140.
Vorpahlmühle. 101.
Vortheil, Klein-. 17.
Vorwerk, Alt-. 36.
Vorwerk, Altes. 17. 51.
Vorwerk, Großes. 148.

Digitized by Google

Vorwerk, Hohes. 111.
Vorwerk, Klein-. 151.
Vorwerk, Kleinmühlen-. 148.
Vorwerk, Neu-. 36.
Vorwerk, Neues. 51. 97.
Vorwerk, Neue-. 109. 148. 151.

W.

Wadelsdorf. 119.
Wahlberg. 59.
Waidmannsruh. 5.
Wald. 56.
Wald, grüne. 102.
Waldbude. 14. 55. 56.
Waldhaus. 17. 47.
Waldhof. 126.
Waldkrug. 148.
Waldo. 79.
Waldow. 89.
Waldowshof. 51.
Waldowsthal. 51.
Waldowstrenk. 135.
Waldschloß. 102.
Waldvorwerk. 148 151.
Walk. 148.
Walkmühle. 34. 38. 48. 59. 112. 149.
Walkvorwerk. 148.
Wall. 74
Wallhaus. 86.
Wallhof. 74.
Wallmersdorf. 148.
Wallwitz. 56. 135.
Waltersdorf. 79. 106.
Waltershof. 135.
Wandern. 135.
Wanninchen. 79.
Wardin. 41.
Wardiner Mühle. 41.
Warnick. 17.
Warnicker Schneidemühle. 17.
Warnitz. 64.
Warnitzer kleine Mühle. 62.
Wartenberg. 64.
Wartha. 122.
Wassenburger Mühle. 122.
Wasserfelde. 41.
Wasserhof. 140.
Wassersuppe. 151.
Wassinne. 14.
Wedell. 62.
Wegners Vorwerk. 22.
Wehnsdorf. 79.
Weiberwerder. 135.
Weiche. 135.
Weidgarten. 138.
Weissagk. 79. 95. 109. 130.
Weisseberg. 26.
Weißenberg. 31.
Weißenspring. 31.
Weiße-Vorwerk. 22.
Weissig. 14. 122.
Wellersdorf. 106.
Wellig. 148.
Wellmitz. 14. 59.
Welt, Neue-. 148.
Welthe. 111.
Welzow. 119.
Wendischmühle. 26.
Wendorf. 79.
Wendts-Etablissement. 74.
Wepritz. 74.
Werben. 5.
Werbig. 19.
Werblitz. 97.
Wercho. 91.
Werder. 17. 19. 38. 47. 48. 62.
Werdermühle. 47.
Werenzhain. 86.
Weskow. 119.
Westphalsche Etabl. 38.
Wettigmühle. 128.
Wiednitz. 122.
Wierigsdorf. 79.
Wiese. 89.
Wieseläufer-Krug. 37.
Wiesenau. 86.
Wiesendorf. 5.
Wiesenthal. 45.
Wiesenvorwerk. 23. 26.
Wiesenwerder. 41.
Wietuschmühle. 80.
Wildemann. 32.
Wildenhagen. 141.
Wildenow. 37
Wildenowsche Försterei. 37
Wildenowsche Mühle. 37.
Wildwiese. 74. 97.
Wilhelminenhof 17.
Wilhelminenshof. 62.
Wilhelminenswalde. 97.
Wilhelminenthal. 47.
Wilhelmsbruch. 17.
Wilhelmsbrück. 28.
Wilhelmsburg. 95.
Wilhelmshof. 26. 62. 135.
Wilhelmskrug. 30.
Wilhelmsthal 119. 135.
Wilhelmswunsch. 98.
Wilkau. 151.
Willersdorf. 17.
Willmersdorf. 5. 30. 94.
Wilschwitz. 56.
Wilsky Forst-Etabl. 97.
Winkel. 97.
Winkelgut. 86.
Wintdorf. 5.
Wirchenblatt. 111.
Witten. 151.
Wittichenau. 119.
Wittmannsdorf. 80. 89.
Wittstock. 22.
Wittstock, Klein-. 22.
Witzen. 106.
Witzes-Kolonie. 140.
Wohrin. 33.
Woldenberg. 48.
Woldenberger Burglehn. Stadtgut und Ziegelei. 48. 49.
Wolf, Dürre. 128.
Wolffermanns-Vorwerk. 52.
Wolffgramms Etabl. 101.
Wolfsburg. 100.
Wolfsgarten. 44.
Wolfshain. 119.
Wolfswerder. 64.
Wolgast. 51.
Wolgaster Mühle. 51.
Wolkenberg. 119.
Wollhaus. 99.
Wollup. 19.
Wolluper Amt. 19.
Wolluper Etablissement. 19.
Wolschinskmühle. 128.
Woltersdorf. 62. 98.
Woltershof. 19.
Womiatke. 122.
Wormlage. 130.
Wormlagsmühle. 91.
Wormsfelde. 74.
Wormsfelder Försterei und Theerofen. 74.
Woschke. 128.
Woxfelde. 137.
Woxholländer. 74.
Wrechow. 62.
Wubieser, Groß- u. Klein-. 62.
Wuckensee. 99.
Wüstenhain. 124.
Wugarten. 37.
Wugartener Mühle. 37.
Wuhden. 26.
Wulkow. 26. 28. 33.
Wuschackmühle. 80.
Wusterwitz. 98.
Wustrow. 62.
Wußwergk. 89.
Wuthenow. 98.
Wutschdorf. 106. 151.
Wutschowska. 94.
Wutzig. 37.

Digitized by Google

Wutziger Schäferei. 37.
Wutzow, Klein-. 51.
Wutzow, Nieder-. 65.

Y.

York, Neu-. 137.
Yorkstown. 137.

Z.

Zaako. 80.
Zachow. 62.
Zäckerick. 65.
Zäckericker Brückcolonie. 65.
Zägensdorf. 48.
Zahsow. 5.
Zankhof. 47.
Zantoch. 74.
Zanzbruch. 37.
Zanzhammer. 37.
Zanzhausen, Alt- und Neu-. 74. 75.
Zanzin. 75.
Zanziner Rahmhütte u. Theeröfen. 75.
Zanzmühle. 75.
Zanzthal, Alt- u. Neu-. 75.
Zatten. 47.
Zattener Theeröfen. 47.
Zauche. 80.
Zauche, Alt- u. Neu-. - 89.
Zauchel. 111.
Zaue. 93.
Zechin. 17.
Zechow. 75.
Zeckerin. 86.
Zedel. 106.
Zehden. 64.
Zehden, Posthof. 65.
Zeidelbrücke. 26.
Zeisdorf. 115.
Zeißholz. 122.
Zeissig u. Klein-. 123.
Zelle. 137.
Zelle, Neu-. 59.
Zellin. 21.
Zelz. 115.
Zerbicke. 17.
Zerbow. 139.
Zerkwitz. 95.
Zernikow. 19. 98.
Zerre. 119.
Zeschau. 106.
Zeschdorf, Alt- u. Neu-. 26.
Zetten. 148
Zettitz 14.
Zettitzer Theerschwelerhaus u. Vorwerk-. 14.
Zicher. 22.
Zicher, Neu-. 22.
Ziebingen. 26.
Zieckau. 80.
Ziegelei. 38.
Ziegelei-Vorwerk. 140.
Zielenzig. 131.
Ziethen, Hohen-. 101.
Zilmsdorf. 115.
Ziltendorf. 57.
Zinnitz. 91.
Zion. 151.
Zitzow. 14.
Zobelvorwerk. 14.
Zöllmersdorf. 80.
Zohlow. 140
Zollen. 98.
Zollhaus 85. 128.
Zorndorf. 17.
Zschiegern. 56.
Zschipkau. 130.
Zschornegosda. 130.
Zschorno. 109.
Zuchow-Mühle. 51.
Zühlsdorf. 41.
Zühlsdorfer Ziegelei. 41.
Züllichau. 142.
Züllichauer auswärtige Besitzungen u. Etabl. 148.
Züllichauer Ober- u. Unter-Weinberge. 148.
Zürchel. 85.
Zützen. 80.
Zugkleibe. 106.
Zweinert. 139.
Zwick. 37.
Zwietow. 130.
Zwippendorf. 106.
Zychlin. 62.

Druck der Hofbuchdruckerei von Trowitzsch & Sohn in Frankfurt a. d. O.

Digitized by Google

Verzeichniß der Subaltern-Beamten.

Appellationsgericht.

Höfer, Kanzleirath,
Meinhardt, Sekretair,
Röstell, Rechnungsrath,
Behm, Sekretair,
Dannemeyer, desgl.,
Flenter, Sportelrevisor,
Güthlein, Kanzleidirektor,
Fischer, Büreauassistent,
Rautenburg, desgl.,
Beyer, Kanzleisekretair,
Klötzen, desgl.,
Koch, desgl.,
Mühle, desgl.,
Lehmann, Kanzlist,
Maire, desgl.,
Pitschke, Kanzlist,
Getzlaff, Aktuar, Büreaugehülfe,
Bartsch, desgl.,
Biesecke, desgl.,
Rost, desgl. (bei der Ober-Staats-Anwaltschaft),
Herzberg, desgl.,
Ende, desgl.,
Schmidt I., Kanzleidiätarius,
Wagner, desgl.,
Schmidt II., desgl.,
Hertel, desgl.,
Kummert, desgl.,
Friedrichs, desgl.

Kreisgericht zu Cottbus.

Rogmann, Sekretair,
Puttlitz, desgl.,
Brauer, desgl.,
Kühn, desgl. (in Peitz),
Gennrich, desgl.,
Jacoby, desgl. und Deposital-Kassen-Rendant,
Schmidt, desgl., Controleur und Sportel-Revisor,
Schubert, Büreau-Assistent,
Dahle, desgl.,
Kalle, desgl.,
Leißnig, Büreau-Assistent,
Bielefeld, desgl.,
Mayer, Salarien-Kassenrendant,
Heyne, Aktuar u. Büreaugehülfe,
Grätz, desgl.,
Gensch, desgl.,
Jache, desgl.,
Altendorf, desgl.,
Fettke, desgl.,
Kaudler, Büreaugehülfe,
Hauschultz, Aktuar u. Büreaugeh., } in
Reier, desgl. } Peitz.

Kreisgericht zu Crossen.

Weizmann, Kanzleirath,
Fischer, Sekretair,
Henkel, desgl.,
Käller, desgl.,
Anders, desgl., Controleur u. Sportel-Revisor,
Böhme, Sekretair,
Mudrowski, Büreau-Assistent,
Knick, desgl.,
Reyher, Deposital- u. Salarienkassen-Rendant,
Keil, Aktuar u. Büreaugehülfe,
Schubert, desgl.,
Walter, desgl.,
Eckelt, desgl.,
Plettig, desgl.,
Weber, desgl.,
Siede, Kanzlei-Diätarius.

Digitized by Google

Kreisgericht zu Cüstrin.

Fritz, Sekretair (in Bärwalde),
Kleiner, Sekretair u. Depositalkassen-Rendant,
Witte, Sekretair,
Petersdorf, desgl.,
Zeller, desgl. (in Neudamm),
Schulz, desgl. (in Seelow),
Weinberg, desgl.,
Müller, desgl.,
Hildebrandt, desgl. (in Seelow),
Sanne, desgl., Contr. u. Sportel-Revisor,
Wundrich, Büreau-Assistent,
Dorwest, desgl.,
Zimmer, desgl.,
Grengel, desgl. (in Bärwalde),
Häsſelbarth, Büreau-Assistent,
Wuntke, desgl.,
Thiele, desgl. (in Seelow).
Schichanowsky, Salarienkassen-Rendant,
Lierſche, Kanzlist,
Göttling, Aktuar u. Büreaugehülfe,
Jonas, desgl.,
Balke, desgl.,
Hildebrandt, desgl. } in Bär-
Kuschel, desgl. } walde,
Kühnzack, desgl. in Neudamm,
Frick, desgl. }
Köbel, desgl. } in Seelow.
Zeglin, desgl }
Süßenbach, desgl. }

Kreisgericht zu Frankfurt a. d. O.

Schneider, Kanzleirath,
Köhler, Sekretair,
Koch, Kanzleidirektor,
Baltzer, Sekretair (in Müncheberg),
Brehmer, desgl. u. Sportel-Revisor,
Schröter, Sekretair,
Warmann, desgl.,
Beyer, desgl. u. Controleur,
Lange, Sekretair,
Schütz, desgl. (in Fürstenwalde),
Pohle, desgl.,
Gäde, desgl.,
Schulz, desgl.,
Walter I., Büreau-Assistent,
Thurn, desgl.,
Zimmermann, desgl. (in Fürstenwalde),
Walter II., desgl.,
Kedor, desgl.,
Schmidt, desgl.,
Richter, desgl. (in Müllrose),
v. Falkenstein, Salarienkassen-Rendant,
Dreyack, Salarienkassen-Assistent,
Hünke, Rechnungsrath, Depositalkassen-Rendant,
Lauer, Depositalkassen-Assistent,
Schultze, Kalkulator,
Metzmacher, Büreaugehülfe,
Lange, Aktuar u. Büreaugehülfe,
Mühlbach, desgl.,
Born, desgl.,
Schiertz, desgl.,
Wernicke, desgl.,
Hahn, desgl.,
Philippi, desgl.,
Schmidt, desgl.,
Schulz, desgl.,
Brüggemann, desgl. } in Fürsten-
Conradt, desgl. } walde,
Rabert, desgl. } in Münche-
Schreiber, desgl. } berg.
Kühn, desgl. in Müllrose.

Kreisgericht zu Friedeberg i. d. U.

Messerschmidt, Sekretair (in Woldenberg),
Hübscher, desgl. (in Driesen),
Müller, desgl. desgl.,
Weizmann, desgl.,
Blüdorn, desgl.,
Schwarz, desgl.,
Reisig, Sekretair (in Driesen),
Biese, Sekretair und Depositalkassen-Rendant,
Gruhn, Sekretair (in Arnswalde),
Lehmann, desgl. (in Woldenberg),
Thiem, desgl. (in Arnswalde),
Häpp, Büreau-Assistent (in Neuwedell),

Digitized by Google

Freudenberg, Büreau-Assist. (in Driesen),
Dreger, desgl. (in Neuwedell),
Döllner, desgl.,
Zechert, desgl. (in Woldenberg),
Krätzig, desgl. (in Driesen),
Schmidt, desgl.,
Barnick, desgl. (in Arnswalde),
Reiche, desgl. (in Reetz),
Gallus, Rechnungsrath, Salarienkassen-Rendant,
Schneider, Aktuar u. Büreaugehülfe,
Zimmer, desgl.,
Tröger, desgl.,

Löbens, Aktuar u. Büreaugehülfe,
Voigt, desgl.,
Beetz, desgl.,
Krenkel, desgl.,
Dunkert, desgl. } in Arns-
Koch, desgl. } walde,
Fiebelkorn, desgl. }
Schulz, desgl. } in Driesen,
Arndt, Büreaugehülfe }
Wuschack, Aktuar u. Büreaugehülfe, in Reetz,
Metzdorff, desgl. } in Wolden-
Arlt, desgl. } berg.

Kreisgericht zu Guben.

Fröhlich, Sekretair,
Pietsch, desgl.,
Schmidt, Kanzleidirektor,
Müller, Sekretair,
Paris, desgl. (in Neuzelle),
Schmolling, desgl., Controleur und Sportel-Revisor,
Hessmert, Sekretair (in Fürstenberg),
Schultze, Büreau-Assistent,
Penzlin, desgl.,

Dressler, Büreau Assistent,
Genz, Depositat- und Salarienkassen-Rendant,
Körner, Aktuar u. Büreaugehülfe,
Schröbel, desgl.,
Hennig-Hertel, desgl.,
Miethe, desgl. (in Fürstenberg),
Schulz, Büreaugehülfe (in Neuzelle),
Puttkammer, Kanzleidiätarius.

Kreisgericht zu Königsberg i. d. N.

Voigt, Sekretair (in Zehden),
Eisermann, desgl.,
Oehlke, desgl. (in Schönfließ),
Siegemund, desgl.,
Koch, desgl.,
Lucht, desgl., Controleur und Sportel-Revisor,
Herrguth, Büreau-Assistent,
Dubnack, desgl.,
Kannengießer, desgl.,

Berndt, Depositat- u. Salarienkassen-Rendant,
Hochbaum, Aktuar u. Büreaugehülfe,
Frenzel, desgl.,
Plenzke, desgl.,
Schulze, desgl.,
Kühn, Büreaugehülfe (in Schönfließ),
Beeck, Aktuar u. Büreaugehülfe (in Zehden),
Fillion, Kanzleidiätarius.

Kreisgericht zu Landsberg a. d. W.

Matthias, Sekretair,
Hensel, desgl.,
Grill, desgl.,
Kubeng, desgl.,
Große, desgl. und Sportel-Revisor,
Hoffmann, Sekretair,
Proschwitz, desgl.,
Pietschke, desgl. und Controleur,
Rauwald, Büreau-Assistent,

Staas, Büreau-Assistent.
Wuschack, desgl.,
Kleinort, desgl.,
Deysing, desgl.,
Baenitz, Depositalkassen-Rendant,
Kishauer, Salarienkassen-Rendant,
Matthias, Büreaugehülfe,
Schönermark, Aktuar u. Büreaugehülfe,
Prange, desgl.,
Schrödter, desgl.,

Digitized by Google

Elsholz, Aktuar u. Büreaugehülfe,
Krüger, desgl.,
Braun, desgl.,
Kelm, desgl.,
Steffen, Aktuar u. Büreaugehülfe,
Mirring, desgl.,
Reich, desgl.

Kreisgericht zu Luckau.

Brüggemann, Sekretair (in Kirchhain),
Durin, desgl.,
Nickel, desgl. (in Finsterwalde).
Baarts, desgl.,
Breßler, desgl.,
Döhring, desgl. Controleur u. Sportel-Revisor,
Luck, Sekretair,
Rosenthal, desgl. (in Dobrilugk),
Belling, Büreau-Assistent,
Gerlach, desgl.,
Possin, desgl.,
Hansch, Büreau-Assistent (in Finsterwalde),
Ammon, desgl.,
Eschenhagen, Deposital- u. Salarien-Kassen-Rendant,
Krüger, Aktuar u. Büreaugehülfe,
Schneider, desgl.,
Nugel, Büreaugehülfe,
Dauer, Aktuar u. Büreaugeh. } in Finsterwalde,
Thieme, desgl. } in Finsterwalde,
Krause, desgl. } in Finsterwalde,
Wolffgardt, desgl. in Dobrilugk,
Wruuck, desgl. in Kirchhain,
Kitzmann, Kanzleidiätarius.

Kreisgericht zu Lübben.

Lehmann, Sekretair,
Rehe, desgl.,
Werchan, desgl. (in Lübbenau),
Girndt, desgl.,
Vogel, desgl. (in Lieberose),
Bülow, desgl., Controleur und Sportel-Revisor,
Ohneforge, Sekretair (in Calau),
Thielemann, desgl. und Deposital-Kassen-Rendant,
Voigk, Büreau-Assistent,
Büschert, desgl.,
Resag, desgl. (in Lübbenau),
Juckel, Büreau-Assistent,
Brüggemann, Rechnungsrath, Salarien-Kassen-Rendant,
Saretz, Aktuar u. Büreaugehülfe,
Haase, desgl.,
Künze, desgl.,
Galdert, desgl.,
Lüdecke, desgl., (in Calau),
Bollfraß, desgl. (in Lieberose),
Schnelle, desgl. } in Lübbenau.
Herzberg, desgl. } in Lübbenau.
Raack, desgl. } in Lübbenau.
Rose, Kanzleidiätarius.

Kreisgericht zu Soldin.

Rättig, Sekretair,
Gürtler, desgl. (in Berlinchen),
Schleußner, desgl.,
Sommerfeld, desgl.,
Brödemann, desgl.,
Linde, desgl., Controleur und Sportel-Revisor,
Mann, Sekretair (in Bernstein),
Lück, Büreau-Assistent,
Noack, desgl.,
Köhler, desgl. (in Lippehne),
Haacke, Deposital- und Salarienkassen-Rendant,
Thomas, Aktuar und Büreaugehülfe,
Gohlke, desgl.,
Weber, desgl.,
Leiffheidt, desgl. } in Berlinchen,
Schulz, desgl. } in Berlinchen,
Leyke, desgl. in Bernstein,
Hirschfeld, Büreaugehülfe in Lippehne,
Sperber, Kanzleidiätarius.

Digitized by Google

Kreisgericht zu Sorau.

Buschick, Sekretair (in Forst),
Baack, desgl.,
Gebhardt, desgl.,
Schirmer, desgl.,
Rudolph, desgl. u. Depositalkassen-Rendant,
Hänelt, Sekretair,
Bartelt, desgl. (in Triebel),
Eyßner, desgl., Controleur und Sportel-Revisor,
Schulz, Sekretair (in Forst),
Beyer, desgl.,
Kobley, desgl. (in Pförten),
Richter, Büreau-Assistent,
Eckelt, desgl. (in Sommerfeld),
Tschepke, desgl. desgl.,
Arndt, desgl. (in Forst),
Jänichen, Salarienkassen-Rendant,
Meude, Kanzlist,
Kürten, Aktuar u. Büreaugehülfe,
Hopffe, desgl.,
Stirius, desgl.,
Hermes, desgl.,
Elling, desgl.,
Benckendorf, desgl.,
Pauly, Büreaugehülfe,
Jensch, Aktuar u. Büreaugeh.
Schindler, desgl.
Flachshaar, desgl.
Rüger, desgl.
} in Forst,
Mester, desgl. in Pförten,
Kossatz, desgl.
Pietsch, desgl.
Kobbelt, desgl.
} in Sommerfeld,
Pietsch, desgl. in Triebel.

Kreisgericht zu Spremberg.

Schmidt, Sekretair (in Hoyerswerda),
Rauer, desgl.,
Hausding, desgl. desgl.,
Hubatsch, desgl. u. Depositalkassen-Rendant,
Bütow, Sekretair,
Höhne, desgl., Controleur und Sportel-Revisor,
Stöckert, Sekretair (in Senftenberg),
Bombe, desgl.,
Dietrich, desgl. (in Hoyerswerda),
Kupsch, desgl.,
Köhler, Büreau-Assistent,
Behrens, desgl. (in Drebkau),
Stulpner, desgl.,
Funke, desgl. (in Ruhland),
Bruchwitz, Büreau-Assist. (in Senftenb.),
Lindenberg, desgl.,
Müller, Salarienkassen-Rendant,
Natusch, Büreaugehülfe,
Kupsch, Aktuar u. Büreaugehülfe,
Patzwahl, desgl.,
Richter, desgl. (in Drebkau),
Hahn, desgl.
Künstler, desgl.
Schreiber, desgl.
} in Hoyerswerda,
Lehmann, Büreaugehülfe
Gärtner, desgl. (in Ruhland),
v. Bruguier, Aktuar und Büreaugehülfe
Linke, desgl.
Knothe, desgl.
} in Senftenberg.

Kreisgericht zu Zielenzig.

Böhmer, Sekretair (in Sonnenburg),
Bolsburg, desgl.,
Lehmann, desgl. (in Reppen),
Meier, desgl. (in Drossen),
Hauck, desgl. (in Sonnenburg),
Hartz, desgl. (in Reppen),
Weinandt, desgl. u. Depositalkassen-Rendant,
Engewicht, desgl., Controleur und Sportel-Revisor,
Berger, Sekretair,
Krakewitz, Büreau-Assistent,
Bartelt, desgl.,
Haumann, desgl. (in Sonnenb.),
Schulz, desgl.,
Quast, desgl.,
Diepenbeck, desgl. (in Drossen),
Malade, desgl. (in Reppen),
Troost, desgl.,
Schottky, Salarienkassen-Rendant,

Digitized by Google

Holtz, Aktuar u. Büreaugehülfe,
Uding, desgl.,
Kunze, desgl.,
Krause, Büreaugehülfe,
Däseler, Aktuar u. Büreaugehülfe } in Drossen,
Grundmann, desgl. }

Possart, Büreaugehülfe in Reppen,
Wolter, Aktuar u. Büreaugehülfe } in Sonnenburg.
Leutloff, Büreaugehülfe }
König, desgl. }

Kreisgericht zu Züllichau.

Becker, Sekretair,
Born, desgl.,
Schulz, desgl. (in Schwiebus),
Alisch, desgl., Control. u. Sportel-Revisor,
Tietz, Sekretair,
Wenzel, desgl.,
Sandmann, Büreau-Assistent (in Schwiebus),
Reinecke, desgl.,

Osterlow, Büreau-Assistent,
Witt, Deposital- und Salarienkassen-Rendant,
Kißhauer, Aktuar u. Büreaugehülfe,
Schenk, desgl.,
Rüdiger, desgl.,
Sebastian, desgl. } in Schwiebus,
Spindler, desgl. }
Escher, desgl. }
Werner, Kanzleidiätarius.

Aktuarien, ohne diätarische Beschäftigung.

Nicolai in Frankfurt a. d. O.,
Hausding in Königsberg i. d. N.,
Kobitz in Guben,
Blüdorn } in Friedeberg i. d. N.,
Frost }
Pommorsky in Spremberg,
Türk in Crossen,
Jobig in Frankfurt,
Telitz in Bärwalde,
Laurin } in Cüstrin,
Langbein }
Müller in Spremberg,
Sippel in Frankfurt,
Fenslau in Soldin,
Krenkel in Frankfurt,
Graue in Lübben,
Jannowsky in Luckau,
Tesch in Reetz,
Scherfch in Müllrose,
Weining } in Frankfurt,
Wagner }
Lehmann in Cottbus,
Landt in Senftenberg,

Stentzel in Friedeberg i. d. N.,
Bochmann in Guben,
Röder in Frankfurt,
Hauenstein in Sommerfeld,
Kriesche in Cottbus,
Lehmann in Frankfurt,
Grundmann } in Zielenzig,
Hildebrandt }
Karschäckel } in Luckau,
Thomas }
Freudenberg in Driesen,
Schulz in Friedeberg i. d. N.,
Altendorf in Landsberg,
Kanke in Cüstrin,
Fiedler in Neuzelle,
Röhle in Hoyerswerda,
Schulze in Lübben,
Hennig in Crossen,
v. Stempel in Landsberg,
Heese in Neuwedell,
Wunderlich in Lieberose,
Hanisch in Spremberg,
Frühbuß in Landsberg.

Digitized by Google

Uebersicht

der Kreisgerichte und der dazu gehörigen Deputationen und Kommissionen im Bezirke des Appellationsgerichts zu Frankfurt a. d. O. unter Angabe der Seelenzahlen, nebst Namen der Polizei-Anwalte und deren Stellvertreter.

№	Kreis-Gericht.	Bezeichnung der dazu gehörigen Deputationen und Kommissionen.	Seelenzahl nach der Zählung pro 1852 im Einzelnen.	im Ganzen.	Namen der Polizei-Anwalte.	Namen der Stellvertreter.
1	Cottbus . .	. . . . .	45144		Kuntze.	Kloß.
		Kommiss. Peitz	8116	53260	Hübler.	Verein.
2	Crossen . .	. . . . .	. . . . .	42241	Lorenz.	Busche.
3	Cüstrin . .	. . . . .	30389		Steinhausen.	Schade.
		Deput. Seelow	16628		Zippel.	Bauer.
		Kommiss. Bärwalde No. I.	7441		Schmolling	Wilke.
		„ „ No. II.	7287			
		„ Neudamm . .	8999	70744	Platz.	Mattig.
4	Frankfurt .	. . . . .	57009		Dziobeck.	Schulz.
		Kommiss. Fürstenwalde I.	5478		Clausius.	Neumann.
		„ „ II.	5868			
		„ Müllrose . .	6490		Siecke.	Stender.
		„ Müncheberg I.	7134		Schiele.	Kluge.
		„ „ II.	6478	88457		
5	Friedeberg .	. . . . .	25423		Schummel	Krüger.
		Deput. Arnswalde . . .	18946		Berg.	Riendorf.
		„ Driesen	19530		Dargatz.	Menger.
		Kommiss. Neuwedell . .	7689		Daubitz.	Bartelt.
		„ Reetz	5598		Werner.	Päske.
		„ Woldenberg I.	6314		Müllerstädt.	Damitz.
		„ „ II.	7940	91440		
6	Guben . . .	. . . . .	30285		Zuleger.	Reinitz.
		Kommiss. Fürstenberg .	6496		Kunz.	Hömann.
		„ Neuzelle . . .	7727	44508	Hammerschmidt.	Selchow.
7	Königsberg.	. . . . .	21498		Catholy.	Hartmann.
		Kommiss. Schönfließ . .	7808		Grützmacher.	Billerbeck.
		„ Zehden	7155	36461	Schulz.	Bogisch.

Digitized by Google

№	Kreis-Gericht.	Bezeichnung der dazu gehörigen Deputationen und Kommissionen.	Seelenzahl nach der Zählung pro 1852 im Einzelnen.	im Ganzen.	Namen der Polizei-Anwalte.	Stell-vertreter.
8	Landsberg .	. . . . .	.....	63123	Johm.	Graf.
9	Luckau . . .	. . . . .	26075		Reußner.	Nelcke.
		Kommiss. Dobrilugk . .	7265		Reitsch.	Busch.
		„ Finsterwalde I.	7097		Rehme.	Taube.
		„ „ II.	7251			
		„ Kirchhain . . .	6669	54357	Klix.	Reitsch.
10	Lübben . . .	. . . . .	18941		Sachsenröder.	Gerber.
		Kommiss. Calau	7300		Mesch.	Puff.
		„ Lieberose . . .	7531		Busch.	Seipke.
		„ Liebenau I. .	6052		Richter.	Scharf.
		„ „ II. .	7833	47657		
11	Soldin . .	. . . . .	21922		Heidell.	Siede.
		Kommiss. Berlinchen . .	8285		Bröse.	Liebecke.
		„ Bernstein . .	6887		Mörner.	Wichmann.
		„ Lippehne . . .	7260	44354	Strehtz.	Abraham.
12	Sorau . .	. . . . .	35619		v. Bredow.	Lehmann.
		Deput. Forst	17927		Arndt.	Fiedler.
		Kommiss. Pförten . . .	7472		Landsky.	Gilbert.
		„ Sommerfeld I.	13963		Schwanebeck.	Töpfer.
		„ „ II.				
		„ Triebel . . .	7188	82169	Neschke.	Schmidt.
13	Spremberg	. . . . .	22470		Peschke.	Stephan.
		Deput. Hoyerswerda . .	16497		Kotze.	Schmidt.
		Kommiss. Drebkau . . .	7763		Bauer.	Otto.
		„ Ruhland . . .	6960		Pilarick.	Sperling.
		„ Senftenberg I.	7494		Blankenberg.	Schütz.
		„ „ II.	7674	68858		
14	Zielenzig .	. . . . .	25780		Baumgarten.	Kund.
		Deput. Sonnenburg . .	17864		Handschuh.	Pätzold.
		Kommiss. Drossen I. . .	6736		Schmidt	Kettel.
		„ „ II. . .	6876			
		Reppen I. . .	6559		Cavalier	Schönfeld.
		„ „ II. . .	7238	71053		
15	Züllichau .	. . . . .	28834		Pohle.	Hahn.
		Kommiss. Schwiebus I.	5714		George.	Reiche.
		„ „ II.	9788	44336		
		Summa	903018			

Digitized by Google

Uebersicht

der

Schwurgerichte und Namen der Staatsanwalte.

Ober-Staatsanwalt: (vakat).
Gehülfe des Ober-Staatsanwalts: Gerichts-Assessor v. Wolff.

№	Bezeichnung der Kreisgerichte als Schwurgerichte.	Bezeichnung der übrigen zum Schwurgericht gehörigen Kreisgerichte.	Namen der Staats-Anwalte und Staatsanwalts-Gehülfen.
1	Cottbus	. . . . .	v. Grolmann, Staatsanwalt.
		Luckau	v. Winterfeld, Staatsanwalt.
		Lübben.	Frech, Staatsanwalts-Gehülfe.
		Spremberg. . . .	Leske, Staatsanwalts-Gehülfe.
2	Cüstrin	. . . . .	Luckwald, Staatsanwalt.
		Königsberg	Lüty, Gerichtsassessor, Verwalter der Staatsanwalts-Gehülfen-Stelle.
		Soldin	Graf v. Westarp, Staatsanwalts-Gehülfe.
3	Frankfurt	. . . . .	Langerhans, Staatsanwalt.
		Guben	Hecker, Staatsanwalts-Gehülfe.
		Zielenzig	Goslich, Staatsanwalt.
4	Landsberg	. . . . .	Blumberg, Staatsanwalt.
		Friedeberg	Hauschteck, Staatsanwalt.
5	Sorau	. . . . .	Hesse, Staatsanwalt.
		Crossen	Herzbruch, Staatsanwalt.
		Züllichau	Schmieden, Gerichtsassessor, Verwalter der Staatsanwalts-Gehülfenstelle.

Digitized by Google

Uebersicht

der Gerichtstags-Kommissionen.

№	Bezeichnung des Kreisgerichts.	Bezeichnung des Gerichts, von welchem aus Gerichtstage gehalten werden.	Bezeichnung des Orts, an welchem Gerichtstage gehalten werden.	Bezeichnung der dazu gehörigen Ortschaften.	Seelenzahl.
1.	Crossen.	Crossen.	Bobersberg.	a. Städte:	
				Bobersberg	1570
				b. Ländliche Ortschaften:	
				Berloge	135
				Cossar	612
				Cunow	185
				Dachow	251
				Daube	231
				Jähnsdorf	329
				Kukädel	125
				Liebthal	523
				Preichow	261
				Sarkow nebst Förster-Etablissement . . .	162
				Schegeln	270
				Seedorf	310
				Tornow	285
				Weißig	347
				Wellmitz	363
				Summa	5959
2.	Frankfurt.	Frankfurt.	Ziebingen.	Ländliche Ortschaften:	
				Ziebingen	1714
				Balkow	591
				Grimnitz	400
				Kloppitz	465
				Kreesem	217
				Rampitz	1108
				Summa	4495

Digitized by Google

№	Bezeichnung des Kreisgerichts.	Bezeichnung des Gerichts, von welchem aus Gerichtstage gehalten werden.	Bezeichnung des Orts, an welchem Gerichtstage gehalten werden.	Bezeichnung der dazu gehörigen Ortschaften.	Seelenzahl.
3.	Königsberg.	Königsberg.	Mohrin.	a. Städte:	
				Mohrin	1436
				b. Ländliche Ortschaften:	
				Butterfelde	223
				Guhden.	183
				Neuewelt	56
				Wubiser, Groß- . . .	330
				Wubiser, Klein- . . .	351
				Summa	2579
4.	Landsberg.	Landsberg.	Lypke.	Ländliche Ortschaften:	
				Albrechtsthal	152
				Alexandersdorf	529
				Annenaue.	488
				Antoinettenluſt	157
				Bernhardinenhof . . .	126
				Chriſtiansaue	88
				Chriſtophswalde . . .	411
				Eichführ.	59
				Esperançe	244
				Johanneswunſch . . .	345
				Louiſenaue	232
				Lypke, Alt- und Neu-	1067
				Lypke, Alt-, Bruch- . .	285
				Lypke, Alt-, Wieſen .	198
				Marienwieſe	353
				Morrn	855
				Pollychen	752
				Pollychener Holländer .	244
				Wall	4
				Wallhof	9
				Summa	6598

Digitized by Google

№	Bezeichnung des Kreisgerichts.	Bezeichnung des Gerichts, von welchem aus Gerichtstage gehalten werden.	Bezeichnung des Orts, an welchem Gerichtstage gehalten werden.	Bezeichnung der dazu gehörigen **Ortschaften.**	Seelenzahl.
5.	Landsberg.	Landsberg.	Pyrehne.	Ländliche Ortschaften:	
				Fichtwerder	820
				Hopfenbruch, Alt- und Neu	202
				Logau	120
				Ludwigshof	14
				Pyrehne mit Amtsvorwerk	799
				Pyrehner Holländer .	151
				Pyrehner Radewiesen .	11
				Radewiese	4
				Rehne, Groß-	163
				Reinekenhof	5
				Schützenforge, Alt- u. Neu-	497
				Strehmelswerder . . .	9
				Woxholländer	424
				Summa	3219
6.	Landsberg.	Landsberg.	Vietz.	Ländliche Ortschaften:	
				Balz	1259
				Berglake	9
				Charlottenhof	156
				Dietersdorf, Alt- und Neu-	551
				Dölziger Brück . . .	8
				Dolgensee	8
				Glambecksee	7
				Glambeck, Theerofen .	17
				Grabenmühle	6
				Heidehoff	10
				Kleinheide	21
				Ludwigsruhe	84
				Massin	33
				Pechbruch	1
				Radorf	13
				Schnellewarthe	3
				Splinterfelde	5
				Tornow	7

Digitized by Google

№	Bezeichnung des Kreisgerichts.	Bezeichnung des Gerichts, von welchem aus Gerichtstage gehalten werden.	Bezeichnung des Orts, an welchem Gerichtstage gehalten werden.	Bezeichnung der dazu gehörigen Ortschaften.	Seelenzahl.
				Vietz mit Ablage, Hegemeisterei, Kirchen-Vorwerk u. Schmelze	2261
				Wildwiese	106
				Summa	6807
7.	Landsberg.	Landsberg.	Zanzhausen.	Ländliche Ortschaften:	
				Lotzen	616
				Lübbesee, Theerofen . .	33
				Marienbrück	45
				Rohrbruch	249
				Stollemühl	34
				Wildenower Försterei	77
				Zanzhausen, Alt- und Neu-.	456
				Zanzmühle	42
				Zanzthal, Alt- und Neu-	118
				Summa	1670
8.	Lübben.	Lübbenau.	Betschau.	a. Städte:	
				Betschau	1857
				b. Ländliche Ortschaften:	
				Belten, Vorwerk . . .	32
				Brandmühle	10
				Dlugy	136
				Naundorf	276
				Schönebeck	138
				Suschow	185
				Waltenmühle	12
				Betschau, Schloß . . .	98
				Weißagk	351
				Summa	3095
9.	Sorau.	Sorau.	Christianstadt.	a. Städte:	
				Christianstadt	998

Digitized by Google

№	Bezeichnung des Kreisgerichts.	Bezeichnung des Gerichts, von welchem aus Gerichtstage gehalten werden.	Bezeichnung des Orts, an welchem Gerichtstage gehalten werden.	Bezeichnung der dazu gehörigen Ortschaften.	Seelenzahl.
				b. Ländliche Ortschaften:	
				Dubrau	222
				Kriebau	170
				Legel	112
				Nißmenau	309
				Sablather Forstrevier.	
				Zeschau	168
				Summa	1979
10.	Spremberg.	Hoyerswerda.	Wittichenau.	a. Städte:	
				Wittichenau	2320
				b. Ländliche Ortschaften:	
				Dörgenhausen	304
				Dubring	126
				Hoske	192
				Keula	200
				Kotten	217
				Neudorf	94
				Saalau	131
				Solschwitz	227
				Summa	3811

Digitized by Google

Uebersicht

derjenigen Ortschaften des Regierungs-Bezirks Frankfurt, welche nicht zu dem Bezirk des Appellations-Gerichts zu Frankfurt a. d. O. gehören.

№	Landräthlicher Kreis.	Bezeichnung der Ortschaften.	Seelenzahl.	Gerichts-Behörde.
1.	Arnswalde	Crampe	129	Kreisgerichts-Commission Callies, Cösliner Departement.
		mit Vorw. Pfingsfurth	21	
		Spechtsdorf.	325	
		mit Lübsee	65	
		Stüdnitz, Neu-	214	
		Zietenfier	101	
		mit Vorw. Rohrfurth	12	
		Mühle	7	
		Summa	874	
2.	Königsberg i. d. N.	Bienenwerder	9	Kreisgericht Wrietzen.
		Brahlitz.	281	Kreisger.-Comm. Freienwalde II.
		Carlsbiese	302	Kreisgericht Wrietzen.
		Carlshof	215	
		Carlshof, Neu-	82	
		Croustille.	69	
		Cülstrinchen, Neu- . .	386	
		Ferdinandshof	56	
		Friedrichshof	14	
		Gabow	377	Kreisger.-Commission Freienwalde II.
		Glietzen, Alt-	508	
		Glietzen, Neu-	359	
		Lietzegbricke, Neu- . .	537	Kreisgericht Wrietzen.
		mit Philippsberg . .	8	
		Neuenhagen	589	Kreisger.-Commission Freienwalde II.
		mit Festung	59	
		Ranft, Neu-	92	Kreisgericht Wrietzen.
		Reetz, Neu-, Adlich .	529	
		Reetz, Neu-, Königlich	472	
		Reetz, Alt-	878	
		Rüdnitz, Neu-	678	

Kammergerichts-Departement.

Digitized by Google

№	Landräthlicher Kreis.	Bezeichnung der Ortschaften.	Seelenzahl.	Gerichts-Behörde.	
		Schiffmühle	236	Kreisger.-Commission Freienwalde II.	Kammergerichts-Departement.
		mit Fährkrug	4		
		Tornow, Neu-	378		
		mit Neu-Tornower Herrenwiese	17		
		Wustrow, Alt-	121	Kreisgericht Wrietzen.	
		Wustrow, Neu-	242		
		Wutzow, Hohen-	633	Kreisger.-Commission Freienwalde II.	
		mit Fährkrug oder Brückkrug	7		
		Summa	8138		
3.	Lebus	Gieshof, Mehrin, Graben	233		
		mit Fahne	11		
		Kienitz, Amt	231	Kreisgericht Wrietzen.	
		mit Granienhof	39		
		Henriettenhof	31		
		Kienitz, Dorf	1743		
		mit Piese	43		
		Kienitz, Etabliss.	79		
		Neuendorf, Groß-	1712		
		Neuendorf, Klein-	208		
		Orthwig	1463		
		mit Graben	68		
		Posedin	159		
		Solicante	182		
		Wilhelmsaue	537		
		Summa	6739		
4.	Lübben	Friedland, Stadt	983	Kreisger.-Commission Friedland.	
		mit Amtsbezirk	51		
		Erbpachtsvorwerk	46		
		Wuggelmühle	12		
		Briesicht	17	Kreisgericht Beeskow.	
		Briesen, Groß-	121	Kreisger.-Commission Friedland.	
		Briesen, Klein-	129		
		Chossewitz	161		
		mit Jankemühle	10		
		Cossenblatt	119	Kreisgericht Beeskow.	

Digitized by Google

№	Landräthlicher Kreis.	Bezeichnung der Ortschaften.	Seelenzahl.	Gerichts-Behörde.
		Dammendorf	263	
		mit Forsthaus Schakobsee	10	
		Grunow	287	
		Güntersdorf	233	
		Karraß	77	
		Leißnitz	186	
		mit Kuhnshof	23	
		Lindow	123	
		Mixdorf	267	
		mit Kupferhammer .	157	
		Möllen	101	Kreisgerichts-Commission Friedland. Kammergerichts-Departement.
		Muckrow, Groß- . .	392	
		mit Klingemühle . .	20	
		Muckrow, Klein- . . .	183	
		Niewisch	173	
		mit Voigtsmühle . .	7	
		Oelßen	182	
		Pieskow	197	
		mit Annenhof	4	
		Reudnitz	133	
		mit Krollshof	32	
		Sarcow	39	
		Schadow	87	
		Speichrow	207	
		Trebitz	311	
		Weichensdorf	49	
		Zeust	174	
		Summa	5566	

Digitized by Google

Uebersicht

derjenigen Ortschaften des Regierungs-Bezirks Potsdam, welche zu dem Bezirk des Appellations-Gerichts zu Frankfurt a. d. O. gehören.

№	Landräthlicher Kreis.	Bezeichnung der Ortschaften.	Seelenzahl.	Gerichts-Behörde.
1	Beeskow-Storkow	Braunsdorf	204	Kreisgerichts-Commission I. zu Fürstenwalde.
		Buchte-Etablissement .	13	
		Doebickesche Etablissement	10	
		Kirchhofen	125	
		Stadtluch, Försterei .	8	
		Summa	360	

Digitized by Google

Digitized by Google

Digitized by Google

Digitized by Google

Digitized by Google